

Idékatalog Helle Øst og omegnsbyer

Økonomi, Erhverv og Bosætning

Landsbychef

****Landsbykontor:**** (Hovborg Udviklingsplan) Et kontor hvor bl.a. landsbypedel funktionerne kan holde til, og hvor der kan udarbejdes materiale til bl.a. markedsføring af byen, dels for at tiltrække tilflyttere, men også til gavn for borgere og turister, så man har et sted, hvor tingene er samlet. Som det er nu er det spredt hos de frivillige der arbejder med hver deres område. Det vil være en stor fordel med et kontor, hvor det hele samles. Det kunne kombineres med lokalet til turistformidling. Et ønske er også et landsbykontor, hvor små erhvervsdrivende kan få lidt hjælp til daglige administrative opgaver og hvor evt. nye erhvervsdrivende der ønsker at flytte til Hovborg, kan få lidt start hjælp til al det praktiske.

Etablere: Erhvervs- og Kapitalfond

Lokal LIV – Ølgod

Hodde-Tistrup invest Der skal laves et invest, som skal have en kapitalstørrelse, som gør at den kan købe butiksejendomme i bl.a. midtbyen og leje dem ud til favorable opstartspriser. Idéen er at sælger vi aktier á 1000,- kr. til borgere i Hodde & Tistrup. Ved at man har en aktie har man også stemmeret, og derved også mulighed for at være med til at bestemme hvilke projekter der skal arbejdes med.

Hovborg Invest Hovborg Invest er etableret med godt 800.000 kr. i indskud, og blandt andet er det gamle autoværksted på hjørnegrunden købt, og der er ryddet op på selvsamme.

Glejbjerg Invest: Samfundet omkring os fortæller om alle begrænsninger i landdistrikterne. Kan vi ved at oprette et investeringsselskab i byen tage skeen i egen hånd og styre udviklingen i vores retning og sikre udvikling og fremgang? Kan et investeringsselskab være med til at øge tilflytningen og bosætningen?

Helle Aktivitetshotel og Erhvervscenter



Bosætning

Varde kommune

<http://www.vardekommune.dk/hvor-kan-jeg-bo>

Varde Kommune er en del af netværket Work Live Stay <https://work-live-stay.dk/> i Region Syddanmark. Nyt initiativ fra WLS og kommunerne er Destination Talent og en Karriereportal. Projektet

synliggør de attraktive jobs og det gode liv i Region Syddanmark. Vil du hjælpe med at styrke bosætningen i vores område, er du meget velkommen til at udfylde spørgeskemaet om dine bevæggrunde for at flytte til Varde Kommune og din oplevelse af at komme hertil. Hvis du vil være med som en af de gode historier på Karriereportalen kan du hente spørgeskemaet, udfylde og sende til bosætningskoordinator Dorthe Lund, dolu@varde.dk
(Se Vedhæftet)

Årre Udviklingsplan

Vi vil sørge for at have konstant opmærksomhed på, at der lokalplanlægges til områder for boligudstyknig, og at der sker en udvikling af boligmassen.

Årre Udviklingsplan

I dag nyder vi således godt af et samarbejde og tæt dialog med kommunen på mange områder. En arbejdsgruppe, der har fokus på bosætning, fik igangsat et projekt i byen omkring 10 nye Seniorboliger. I samarbejde med en håndfuld borgere fra nabobyen Fåborg, hvor der allerede er seniorboliger, og Ribe Amts Boligselskab blev projektet igangsat.

Nordenskov Udviklingsplan Blomstrende Landsby

bred vifte af boliger – ejerboliger, lejeboliger, andelsboliger, ungdomsboliger og ældreboliger – og kolonihavehuse.

Nordenskov Udviklingsplan Blomstrende Landsby

Den demografiske udvikling indikerer, at der også for Nordenskov og omegn er behov for at vise rettidig omhu for at stabilisere/forøge indbyggertallet.

Nordenskov Udviklingsplan Blomstrende Landsby

Velkomstgruppen har i perioden 1.8.2014 til 1.8.2016 registreret tilflyttere som lejere og ejere og har spurgt de nye borgere, hvorfor de valgte Øse Sogn/ Nordenskov.

Der er registreret i alt 57 nye borgere i 19 ejerboliger og 18 lejeboliger. 25 enlige personer inkl. 6 flygtninge, 16 par. Børn er ikke registreret.

21 personer er tilflyttet fra byer af købstadsstørrelse – heraf 12 fra Esbjerg og 5 fra Varde, 2 fra Viborg, 1 fra Sønderborg og 1 fra Tønder.

Følgende 48 udsagn er registreret som årsag til at vælge Øse Sogn:

Familie eller bekendte i området: 8

Billig bolig: 7

Fået arbejde i Nordenskov og omegn: 7

Opvokset i Nordenskov: 3

Ønskebolig: 3

Fået arbejde i Esbjerg: 1

Fået arbejde i Varde: 1

God beliggenhed: 1

God jagtmulighed: 1

Ønske om landsby: 1

Anbefalet af ejendomsmægler: 1

Egnet sted til IT-virksomhed: 1

Flygtning: 6

Intet eller uspecifikt svar: 7

Med henblik på at være imødekommende over for udlændinge er reklameskriftet "Bo i Nordenskov" oversat til engelsk og tysk.

Udfordringen er, at borgerne fortsat i almindelighed byder alle velkommen, både dem der har lyst til at tage del i byens liv, og dem der er flyttet på landet for at være sig selv.

Der kan nemt blive en vis indforståethed blandt borgere, der har boet i sognet i mange år – en usagt sammenhængskraft, som er positiv på sin måde.

Men vi mener, at byen igennem år er blevet mere bevidste med at inddrage nye borgere. Mange "nye" ansigter påtager sig opgaver i foreningerne. Indgangsporten kan være skolen, gadefesterne, bydelav og ikke mindst en "prik på skulderen".

Tistrup-Hodde Udviklingsplan

Danmarks bedste ungdomsboliger At få flere ungdomsboliger i Tistrup som er attraktive for unge første gangs flyttere, studerende, lærlinge eller unge med børn. SE MERE I UDVIKLINGSPLANEN

Velkomstbog for Helle Øst

Blomstrende Landsby byder tilflyttere velkommen

Blomstrende landsby skriver:

Nordenskov har udgivet deres ansøgning til Blomst 3 i bogform. Den skal bruges som velkomst til tilflyttere. Der er kommet flere farvefotos med og bogen, der kan købes i den lokale Brugs.

<http://nordenskov.dk/artikel/6165/blomstrende-landsby-som-bog>

http://ruban.nu/site/aarre/Blomstrende_Landsby/Medlemsnyt_2_2017.pdf

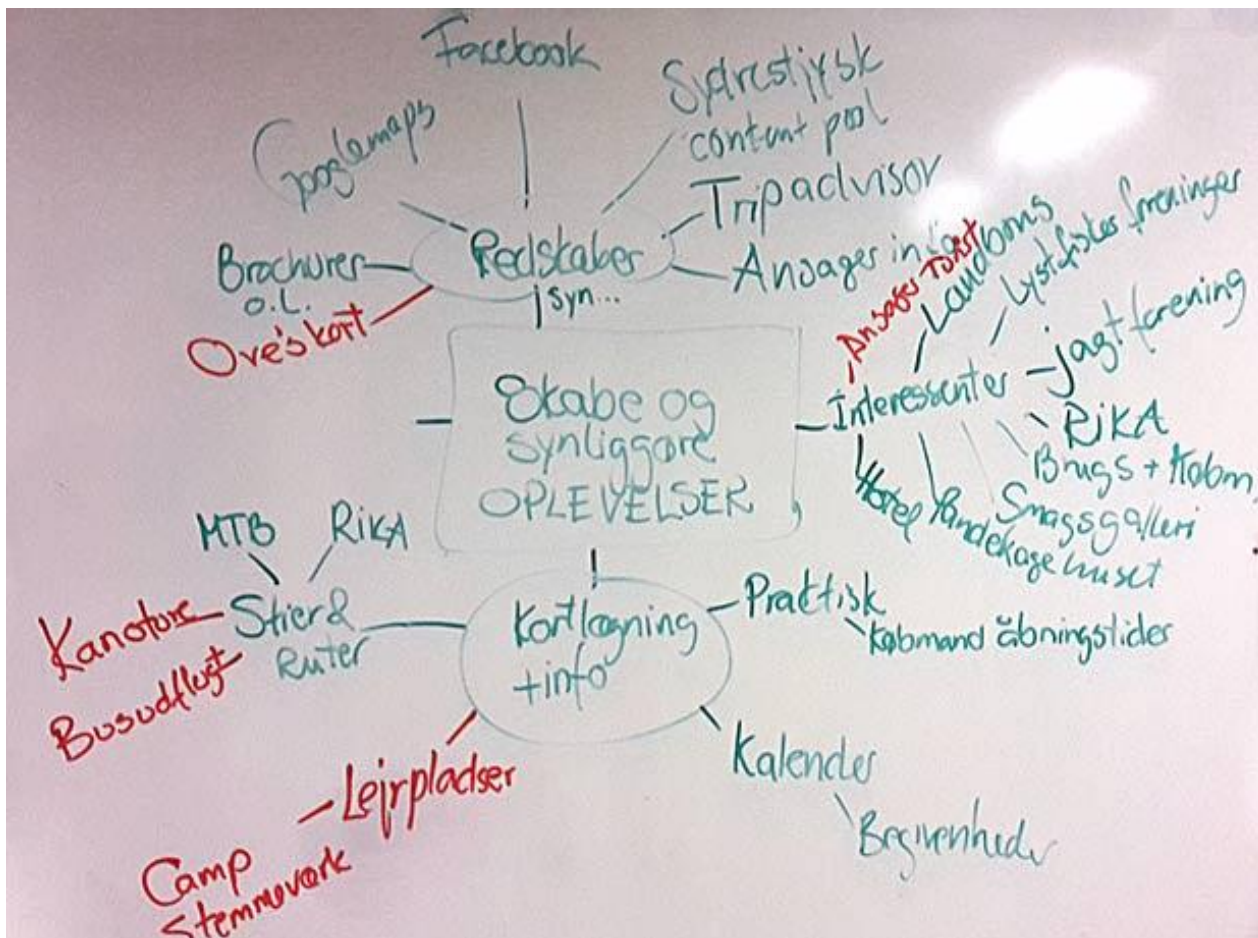
Velkomstambassadørerne (Årre Udviklingsplan) forsøgte at invitere alle nytilflyttere til en grillaften, men arrangementet blev aflyst, da der kun var et par der tilmeldte sig (og der blev taget fint hånd om det par ved aflysningen). Diskussion var efterfølgende, at det var mere væsentligt at blive indlemmet i eks. nabofællesskabet end at bruge fællestærket, at man var nytilflytter som udgangspunkt for kontakt. Der pågår derfor en debat om at udpege officielle vejformænd. Det sker allerede ved Byfest arrangementet, hvor vejformænd sikrer, at både børn og unge tager del i aktiviteterne gennem ugen, og særligt at der er opbakning til festaftenen lørdag aften.

Samtidig viser en rundspørge til nytilflyttere, at de bliver budt velkommen af naboer og føler, at de hurtigt bliver inviteret med til de uformelle netværk, der er i de forskellige gader i byen.

For at sikre at nytilflyttere kommer ind i fællesskabet i byen inviteres de hvert år til gratis at deltage ved festaften i byfestugen. Og når der laves en bemandingsplan for frivillig hjælp ved byfestaktiviteterne, er der også meget opmærksomhed på at inddrage nye borgere.

Generelt kan det udbredes til foreningsarbejdet, at man tænker nye borgere ind, hvis der sker aktiviteter, eller hvis der er brug for hjælp.

Turisme



ProVarde og Colin Seymour

Samarbejde med ProVarde og Colin Seymour

30.000 og 40.000 turistovernatninger (Hovborg Udviklingsplan)

Formidling af turisttilbud: Hovborg har mellem 30.000 og 40.000 turistovernatninger om året. Det til trods for at der kun bor 390 indbyggere i Hovborg (på størrelse med Fåborg). Turisterne vil rigtig gerne deltage i lokale arrangementer. Guidede ture, smagsoplevelser, besøg hos landbrugere, vi har flere økologiske producenter der producerer fødevarer af høj kvalitet. Vi har uddannede guider der kan tage turister med rundt og fortælle de gode historier. Også Balderbæk plantage er meget spændende at opleve guidede ture i, og bliver i fremtiden endnu mere spændende. Rundt om Hovborg er der etableret 18 km. natursti, så mulighederne er mange. Et nyt tiltag, som man i Hovborg er i gang med at udvikle er "Det gode sunde liv", hvor turisterne tilbydes små aftenkurser i sund madlavning, kombineret med motion inden eller udendørs. Det er tanken at tilbyde en aften om ugen i turistsæsonen, hvor turisterne kan møde op og få lidt undervisning i både den gode kost og den rette motion, herefter kan både børn og voksne deltage i madlavning, så teorien kan afprøves i praksis. Det kræver lokaler, der er synlige når man kommer til Hovborg, så turisterne kan henvende sig og få oplysning om de mange muligheder.

Frivillighed og Rekruttering

(Årre Udviklingsplan)

Carsten Blomberg tog udgangspunkt i emnet "Frivillighed og Rekruttering" og hans indlæg gjorde indtryk på deltagerne, og gav stof til eftertanke.

Efterfølgende lagde Hanne Jespersen op til gruppearbejde, her havde arbejdsgruppen udarbejdet 10 idéer til drøftelse i grupperne, og det medførte en livlig og positiv dialog ved bordene som efterfølgende bekræftede at man skulle tænke alternativt for at inspirere nye og flere frivillige i alle aldre, især for at få

flere til at indgå i bestyrelsesarbejdet eller i nedsatte ad - hoc udvalg.

Som udgangspunkt blev der lagt vægt på at man skulle gøre sit hjemmearbejde inden man kontaktede nye frivillige, og her stille spørgsmål til hvad vedkommende have lyst til at arbejde med, samt at få afdækket, hvilke kompetencer vedkommende er i besiddelse af, for at udnytte disse til glæde for alle parter.

Samtidigt blev det fremhævet at man kunne og skulle indgå i et tættere samarbejde hvis der skulle gennemføres lokale kurser eller arrangementer for de frivillige i lokalområdet. Ligeledes skulle man vægte at påskønne de frivillige som lægger mange timer i arbejdet året igennem.

Så indtrykket var at deltagerne fik ny inspiration med sig hjem, og arbejdsgruppen fik nye input til det videre arbejde for at opnå blomst nr. 3 i rækken af 5 blomster.

Frivillig- og ressource liste (Årre Udviklingsplan)

Der har været udarbejdet en ressouceliste for Årre by og opland. Listen er primært for foreningerne at bruge, således Borgerforeningen kan se, hvem der evt. vil give en hånd med til at passe blomster, Årre Invest kan se, hvem der gerne hjælper med at grave ud til ny kloak, Boldklubben kan se, hvem der godt vil bage en kage osv. Listen er fortsat ikke udbygget meget, og der skal gøres mere for at få den rundt til alle foreninger, ligesom den skal opdateres løbende.

Føl-ordning og fritidsjobs (Årre Udviklingsplan)

Væsentligt, at der er fokus på mulighederne for at få fritidsjob, ligesom det er vigtigt at integrere unge i foreningsarbejdet m.v. eksempelvis gennem "føl-ordninger".

(Nordenskov Udviklingsplan)

Klar beskrivelse af opgaver, som der er brug for frivillige til, og koordinering af indsatsen.

Deleøkonomi

(Starup-Tofterup udviklingsplan)

El-delebil Som medlem betaler man et fast beløb om måneden. Derefter kan man frit gøre brug af el-delebilen. Delebilsforeningen vil så for det besværlige som reparationer, papirarbejde, billån, forsikringer osv. Leje af elbil og udlejningsstatus udføres via en app. Inspiration kommer fra Sønderborg kommune og Landdistrikternes Fællesråd. Bilerne vil være en reklame for Starup-Tofterup når de kører uden for bygrænsen.

(Nordenskov Udviklingsplan)

Værktøjsbank, så ikke alle behøver have de samme maskiner og værktøjer

Plan og Teknik

Varde Kommune: Plan og Teknik

Varde kommunes visionspolitikker

<http://www.vardekommune.dk/politik-og-planer>

Visionspolitik for Infrastruktur

Visionspolitik for Klima og Miljø

Visionspolitik for Bosætning

Plan og Teknik

****<http://www.vardekommune.dk/politik-og-planer>**

Infrastrukturpolitik 2014

Klima- og Miljøpolitik 2014

Kommuneplan 2017

Beredskabsplan 2013

Beredskabspolitik 2014-2017

Trafiksikkerhedsplan

Affaldsplan 2013-2018

Spildevandsplan

Strategisk energiplan 2014-2018

Naturpolitik 2017

Ejendomsstrategi 2017-22

Rottehandleplan

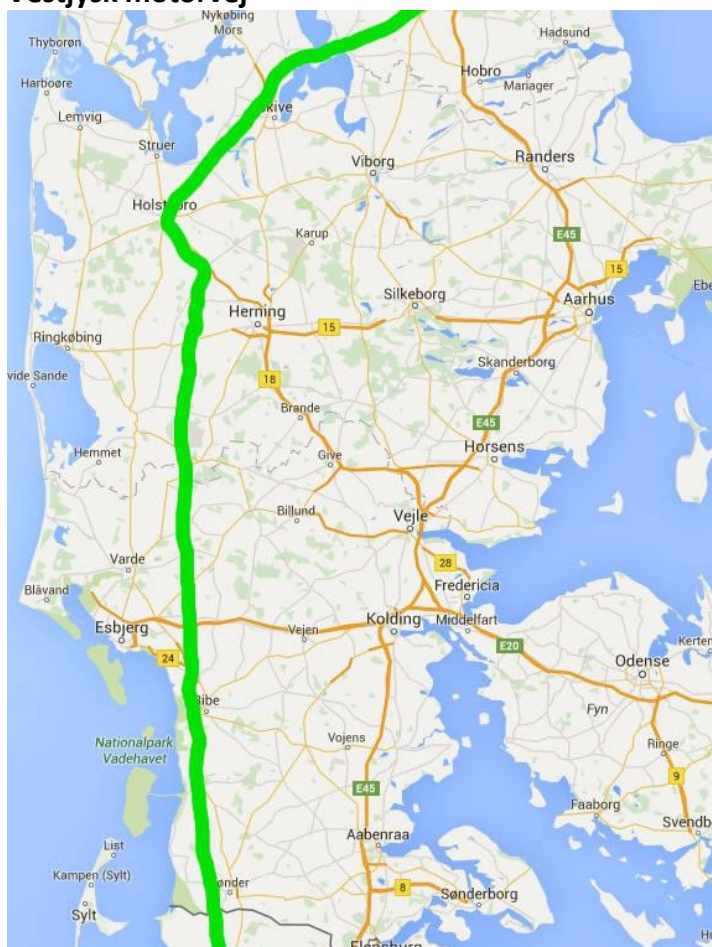
Interaktivt Kort over Helle Øst

Oprette et interaktivt kort over alle interessepunkter

Plan og teknik prioriteringsliste

Udviklingsrådet bør have en prioriteringsliste over alle ønsker for emner inden for Plan og Teknik. En liste vi bør gøre klar over for politikere og embedsfolk, så ikke er i tvivl om hvad vi vil have i Helle Øst. Det bør være en liste vi laver i samarbejde med borgerforeninger og byudvikling.

Vestjysk motorvej



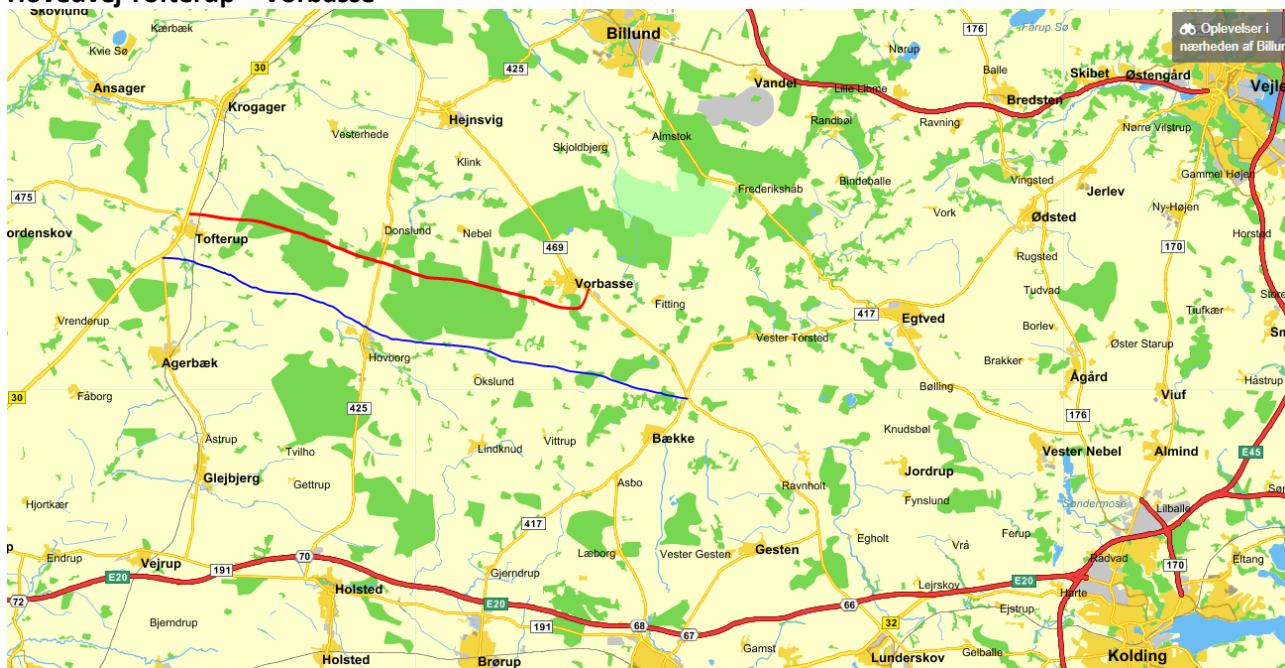
<https://dagbladet-holstebro-struer.dk/laeserbrev/Vestmotorvej-er-den-helt-rigtige-loesning/artikel/35070>

Hærvejsmotorvejens effekt på Billund Lufthavn

Bedre tilgængelighed til Billund Lufthavn har længe stået højt på ønskesedlen hos de 22 syddanske kommuner og Region Syddanmark. Denne rapport fra Danvad belyser hvad en hærvejsmotorvej vil betyde for Billund lufthavn.

<http://detgodeliv.regionsyddanmark.dk/publikation/haervejsmotorvejens-effekt-paa-billund-lufthavn/#>

Hovedvej Tofterup – Vorbasse



Jernbanen Bramming – Grindsted



Udviklingsidéer for Jernbanen

Fra togtrafik til grønt område (Agerbæk Udviklingsplan side 12) Samle byen til en by i geografisk balance, hvor jernbanestrækningen ændres til at være et grønt område, med plads til spændende byggeri.

Jernbanen Bramming-Grindsted (Starup-Tofterup Udviklingsplan) Visionen er at gøre jernbanestrækningen til en rekreativ gevinst for byen. Banestrækningen skal forskønnes og bruges som et aktivt redskab til at komme ud i naturen på en helt ny måde. På strækningen skal særlige overraskende aktiviteter finde sted, der skaber en helt unik oplevelse i naturen. SE MERE I UDVIKLINGSPLANEN

Jernbanen Bramming-Grindsted banen (Vejrup Landsbyudviklingsplan), der løber langs den østlige del af byen, bliver ikke længere benyttet regelmæssigt. Når togdriften ophører, ville det være oplagt at omdanne banen til en rekreativ cykelsti. Stien kan anvendes af beboere langs banen og turister

Baneprojekt: (Glejbjerg Udviklingsplan) Etablering af cykelsti på banelegeme, sammenkobling af eksisterende stier, shelters til turister m.m.

Hotelbanegård GASTHOF DÜCKINGHAUS mit HOTEL BAHNHOF LECHTRUP-MERZEN Osterodener Weg 2049586 Merzen, har lavet deres hotel som en banegård med liggevogne <https://www.dueckinghaus.de/>

Bramming – Grindsted banen: En historisk fortæller linje. TEMASTI – OPLEVESESSTI – PLANETSTI – FORTÆLLERRUTEN – SKATTEJAGT – GEOCACHING – MOTIONSSTI

- <http://www.jv.dk/artikel/1001350:Billund--Legos-historie-faar-liv-paa-ny-sti-i-Billund>

- **Planetstien Glejbjerg** Planetsti i Glejbjerg! Planetsti, model af Solsystemet i lille målestok, oftest 1:1 mia. Ideen er at viseplaneterne — samt deres måner — og deres afstande til Solen i samme størrelsesforhold og således, at man kan opleve "Solsystemet" under en vandretur.

- **Planetstien Lemvig museum** <http://www.planetstien.dk/> Den første planetsti i Danmark — i mål 1:1 mia. — blev anlagt 1984-94 af Lemvig Museum. Senere er der anlagt planetstier i eller ved bl.a. Hvidovre, Glamsbjerg, Glejbjerg, Glyngøre, Horsens, Jels, Aalborg og Fjerritslev.

Cykelstier

Cykelsti Agerbæk - Helle Hallen (Agerbæk Udviklingsplan)

Varde Kommune cykelstier: <http://www.vardekommune.dk/cykelstier>

Se vedhæftet

En cykelsti vil kraftigt forøge mulighederne for børnefamilier i Agerbæk til at lade deres børn deltage sportsaktiviteter i Helle Hal, idet de med større tryghed kan lade dem cykle frem og tilbage til aktiviteterne uafhængigt af bustider og forældrekørsel. Med skolereformens fokus på større fysisk aktivitet giver det også skolen langt bedre mulighed for ansvarligt at lade elever fra 10-årsalderen cykle mellem skole og Helle Hal ved særlige sportsarrangementer derude. Dertil kommer andre (voksne borgere, gæster, turister osv.), som vil deltage i arrangementer i Helle Hal. Også de får reel mulighed for at foretage turen på cykel. Endelig er der selvfølgelig borgere fra Vrederup-området, som får mulighed for at cykle på indkøb til Agerbæk! Cykeltrafikken vil forøges med over 100%.

Cykelsti: Fåborg - Helle Hallen

Varde Kommune cykelstier: <http://www.vardekommune.dk/cykelstier>

Se vedhæftet

Et stop ved Rundkørslen Tingvejen og Vrederupvej. Ønske om cykelsti fra Fåborg til Helle Hallen. Opmærksomhed på at en Rundkørsel er uoverskuelig for mindre børn.

Skolebørn, andre borgere, turister osv. Mange sportsudøvere i hele området, hvor jo Helle Hallen af den gamle Helle Kommune blev anlagt som fælles sportscenter for hele området!

En cykelsti vil stærkt forøge mulighederne for børnefamilier i Fåborg til at lade deres børn deltage i sportsaktiviteter i Helle Hal, idet de med større tryghed kan lade dem cykle frem og tilbage til aktiviteterne uafhængigt af bustider og forældrekørsel.

Dertil kommer andre (voksne borgere, gæster og turister), som vil deltage i arrangementer i Helle Hal. Cykeltrafikken vil forøges med over 100%

Cykelsti: Fåborg – Årre

Varde Kommune cykelstier: <http://www.vardekommune.dk/cykelstier>

Se vedhæftet

Ved anlæggelse af cykelsti vil langt flere benytte vejstrækningen på cykel pga. den øgede tryghed. Dette gælder ikke mindst tryghed for børnefamilier til at lade deres børn på mellemtrinnet cykle til og fra skole og kammerater!

Også turister vil kunne opleve øget tryghed ved at cykle denne vej til fx Fåborg Kro. Cykelturismen stimuleres.

4,4 km (Lindegade 0,9 km + Tingvejen 1,0 km + Fåborgvej 2,5 km; 1 km er fælles med den ønskede cykelsti langs Tingvejen. Hvis begge anlægges, kan 1 km altså trækkes fra i summen af de to).

Cykelstier til Grimstrup (Grimstrup Udviklingsplan)

Cykelstier (Grimstrup Udviklingsplan)

Der ønskes etableret cykelsti/skolesti til byerne Endrup, Bramming og til Kors kroen. Alle hører de til skoledistriktet.

Hastighedsmåliger

Vrenderup Trafiksanering

Et stop i midt i krydset i Vrenderup. Ønske om cykelsti og bedre forhold for bløde trafikanter i Vrenderup. Opmærksomhed på at den forskudte kryds med 2 svage kurve er uoverskuelig for mindre børn. Vrenderup er et trafikalt knudepunkt. En trafiktælling i 2015 har vist over 1500 biler + dem der ikke kunne måles.

Hjortkær: Trafikchikane

Hjortkær ønsker trafikchikane udskiftet med bump!

Udsmykning af rundkørsler

Starup: Broen over åen

Smedebakken. Broen over åen er smal og udgør en risiko specielt for bløde trafikanter, der enten skal i skole, til undervisning i kirkehuset, i kirke eller motionister.

Holme sti Projektet går ud på at sikre bløde trafikanter på Smedebakken. SE MERE I UDVIKLINGSPLAN

Stisystemer

-i samarbejde med relevante interessenter synliggøre stisystemer bl.a. med webbaserede QR-stationer
Stisystemer rundt om Fåborg. Bent vil informere om dette.

Stisystemer i Starup - Tofterup

(Ansager Udviklingsplan) -etablere Kanalstien: Stemmeværket – Tambours have - kultursti med forbindelsen til Kyst til Kyst Stien

Strategi for kollektiv trafik

Forholdet omkring infrastrukturen med Buskørslen

Bymiljø (Ansager Udviklingsplan)

I Ansagers Udviklingsplan **INDSATSOMRÅDE: KULTUR- OG BYMILJØ** er der mange gode konstruktive idéer til forskønne og bruge byrummet. Det kan bruges som inspiration i andre af vores byer.

Vi skal også have øje for bevaringsværdige bygninger.

Få fremhævet bygnings- og områdemæssige attraktioner i alle vores byer.

Idéer til byrum (Ansager Udviklingsplan)

-have flere træer i byen: Træer langs centrale gader kan pryde byrummet, nedsætte hastigheden, markere p-holdepladser og give oplevelser

-have mere vand i byen: å-løbene igennem Ansager er unikke. Åerne markeres og kommer "frem i lyset" ved at etablere indirekte belysning ved alle fem broer og ved vandmøllen

-vække Vandkunsten i rundkørslen ved indkørslen til Nørregade "til live"

-etablere flere "rasteplasser og oaser" i byen: Etablering af flere friarealer og legepladser til børn, unge og voksne.

Fremhæve grønne områder med plads til børn, unge og voksne

-arbejde med vej -, park - og stibelysning i byen og cykelstier til eksempel Kvie Sø og mellem Skolund - Angager

-etablere portaler ved alle indfaldsveje: For at give besøgende et godt positivt indtryk når de kører ind i byen

SKULPTURØEN At der etableres en skulpturø, så der skabes mulighed for at opleve kunst ude i naturen/byen

-etablere en kunstforening og opnå kommunes tilladelse til at anvende øen

-etablere samarbejde til byer og foreninger med interessesammenfald og erfaringer

STORKEN TIL ANSAGER

-At arbejde på at få storke tilbage til Ansager by og opland. Storke og storkereeder giver byen et godt omdømme, skaber romantisk stemning og vil "sælge billetter" i byens markedsføring.

-Storken vil være prikken over iét

Bevaringsværdige bygninger

Sanering af huse

Det gamle fiskeri på Møllevej. Fiskesø- oplæget ved det gamle Fåborg fiskeri. Fjernelse af en gård i Hjortkær

Frugtplantage (Grimstrup Udviklingsplan)

Frugtplantagen spænder i hele det rum, der opstår mellem hallen og Egedalsvej. Her vil kontrasten mellem det helt stramme plantesystem og træernes med tiden krogede vækst give poesi til stedet og med tiden kan der skabes lommer i plantagen til eventuelle yderligere baneanlæg, uden det går ud over helheden.

Her kan blive endnu et samlingssted for byens borgere, hvor de frit kan forsyne sig med diverse frugt hen over sommeren og efteråret. Der er plads nok til både at kunne plante æbler, pærer, blommer og kirsebær. Gerne flere forskellige sorter, men altid kun én sort i hver række, da udtrykket ellers vil blive alt for rodet på grund af de meget forskellige vækstegenskaber.

LAR Landsby – en landsby med Lokal Afvanding af Regnvand.

Nordenskov Fællesvirke startede i 2013 et samarbejde med det daværende Varde Forsyning om at gøre Nordenskov til en LAR Landsby – en landsby med Lokal Afvanding af Regnvand. Baggrunden var, at Nordenskov, i Varde Kommunes Spildevandsplan, var udpeget til at skulle separatkloakeres i perioden 2016-2019 – dvs. have adskilt overflade- og regnvand fra det almindelige husspildevand.

Normalt betyder det, at vejene bliver gravet op, at der bliver nedgravet en regnvandsledning og en spildevandsledning i hele byen, og at vejene derefter bliver retableret, dvs. genetableret præcis som de var før. Derefter ville alle husejere skulle adskille regnvand og spildevand på deres egen grund og slutte det til de nye ledninger ude i vejen.

En kostbar løsning uden umiddelbar synlig forskel, men Nordenskov ville det anderledes. I stedet for at foretage den traditionelle separatkloakering blev Nordenskov enig med Varde Forsyningen og Varde Kommune om at tilbyde en alternativ løsning, hvor borgerne i 4 boligområder udenfor hovedstrøgene fik

mulighed for at nedsive regnvandet på egen grund.

Denne løsning betød, at Varde Forsyningen kun skulle nedgrave en spildevandsledning i vejen, hvilket bl.a. gav økonomi til at genetablere vejene som en smukkere og mere grøn udgave. En løsning der i foråret 2017 kunne ses i sin helhed i LAR-1; Elmevej, Bøgelyvej og Ahornvej.

INDSATSOMRÅDE Den grønne landsby

Udover regnvand symboliserer 'Den Grønne Landsby' også bæredygtige energiformer eller andre former for bæredygtige løsninger på transport og brug af ressourcer. Endelig ønsker vi også at udvikle mulighederne for at udfolde sig i naturen i og omkring Nordenskov.

Vi passer på regnvandet

Nordenskov og opland fortsætter og videreudvikler ideerne i regnvandsprojektet (også kaldet LAR-projektet), så vejløsninger og alternativ brug af vand bliver spredt ud til byen som helhed og eventuelt også til de omkringliggende små landsbyer.

En udbredelse af projektet vil give hele byen en ansigtsløftning og gøre byen mere frodig, mere spændende, men også mere sikker at færdes i. Hovedstrøgene Sønderskovvej, Heagervej og Kærgårdsvej skal udvikles i samme retning som villavejene og være med til at give et fælles udtryk af en grøn landsby. De 4 hovedstrøg i Nordenskov er meget brede, og hastigheden på vejene er ofte høj. Der ligger flere virksomheder i Nordenskov, som har til- og frakørsel af varer med traktorer- og lastbiler, så der er også en del tung trafik igennem og rundt i Nordenskov. Samtidigt fungerer Nordenskov som gennemkørselsby for trafikken nord-syd via Kærgårdvej og Heagervej, og øst-vest via Sønderskovvej, med relativ stor trafikbelastning til følge.

Det vil være et fokusområde i projektet at nedsætte hastigheden på vejene samtidig med, at erhvervstrafikken stadig kan foregå.

Tankegangen bag de 4 oprindelige LAR-områder i Nordenskov er i første omgang om at sikre, at regnvandet anvendes miljømæssigt bedst muligt ved at regnvandet ledes ned i jorden, så det kan blive til nyt grundvand, i stedet for blot at blive ledt ud i vandløbene og ud i havet. Initiativet giver dog også mulighed for leg og læring, for både børn og voksne,

ved at man bruger vandet på en synlig og rekreativ måde. Herudover er ønsket også at skabe nogle skønne og frodige byrum i Nordenskov, der kan virke inviterende for besøgende og være en kilde til glæde for de lokale.

Projektet vil blive løftet i samarbejde med Pro Nordenskov.

Hjertestarter og Akut førstehjælper (Fåborg og Årre Udviklingsplan)

Hjertestarter.....18

Vi ønsker en hjertestarter, centralt placeret i byen, samt uddannelse af en håndfuld folk til at betjene den. Hjertestarteren skal hænge under udhænget på den nedlagte købmandsbutik. Forsikring og vedligeholdelse skal betales af borgerforeningen. Borgerforeningen og forslagsstillerne kan samarbejde om at skaffe folk, der vil uddannes i brugen.

(Årre Udviklingsplan)

Generelt vil Årre gerne være en by, hvor vi passer på hinanden, og arbejdet med Nabohjælps ordningen er sidste skud på stammen her. At vi fik en hjertestarter til byen og afholdelse af kurser i brug af samme er ligeledes et andet godt eksempel på dette.

Landsbyer får egne delebiler

I et nyt trafikforsøg stiller Viborg Kommune delebiler billigt til rådighed i seks landsbyer.

<https://www.tvmidtvest.dk/artikel/seks-landsbyer-faar-egne-delebiler>

Den står foran forsamlingshuset i Kjeldbjerg, så alle kan bruge den. Og nøglen gemmer sig bag en kode på husmuren. Der er tale om byens nye delebil, som borgerne kan låne, når de har behov for det.

Bilen er et nyt trafikforsøg i Viborg Kommune. Håbet er, at det kan redde livet i landdistrikterne.

- Det er der mange borgere her i byen, der kan få rigtig meget glæde af. Så det glæder vi os til, siger Richard Riisgaard.

LÆS OGSÅ

<https://www.tvmidtvest.dk/artikel/delebiler-til-landsbyer-nu-kan-borgerne-leje-en-bil-naar-de-mangler>

Delebiler til landsbyer: Nu kan borgerne leje en bil, når de mangler

Han er med til at administrere den nye delebil i Kjeldbjerg. Han tror, at nyskabelsen kan give landsbyen et løft.

- Det er rart at kunne sige til folk, der har et problem, at de kan få en kode og så låne bilen. Mere kræves der ikke, siger Richard Riisgaard.

Ny tankegang

Kjeldbjerg er en af seks landsbyer, der er med i det nye delebilforsøg. Med støtte fra Transportministeriet betaler Viborg Kommune for at folk i de tyndt befolkede områder kan afprøve nye måder at transportere sig på.

- Vi kan jo se, at kollektiv trafik, som vi kender det i dag, ikke kan fortsætte på samme måde, som det gør i dag, siger Johannes Vesterby, som er formand for Teknisk Udvalg ved Viborg Kommune.

Eksempelvis kommer bussen kun sjældent til Kjeldbjerg, og der er heller ikke mange, der bruger den.

- Jeg synes faktisk, den er ret elendig for at sige det rent ud, siger Richard Riisgaard.

En af de nye debiler står i Kjeldbjerg. Den kan lånes af alle borgere. Foto: Lasse Uttrup, TV MIDTVEST

Forsøget bakkes op

Og der er brug for at tænke i utraditionelle baner, mener Landdistrikternes Fællesråd, der hilser forsøget i Viborg velkommen.

- Befolkningen i landdistrikterne har andre behov i forhold bustrafik og kollektiv transport, så vi skal tænke nye løsninger, siger Steffen Damsgaard. Han er formand for Landdistrikternes Fællesråd.

LÆS OGSÅ

<https://www.tvmidtvest.dk/artikel/boligforening-i-viborg-faar-delebiler-paa-el>

Boligforening i Viborg får debiler på el

Derfor er det ikke utænkeligt, at fremtiden kan byde på debiler med offentligt tilskud, ligesom busserne har fået det i mange år.

- Vi er nødt til at finde nogle alternative måder at transportere os på, så det stadig forbliver attraktivt at bosætte sig i landsbysamfundene, siger Johannes Vesterby.

Debilen har foreløbigt stået i Kjeldbjerg i 10 dage, og indtil videre har ingen brugt den.

- Det tyder ikke på, at folk står på spring til at bruge bilen? Nej, det har du ret i, men vi håber, det kommer. Vi gør, hvad vi kan, siger Richard Riisgaard.

Debilerne kører foreløbigt som forsøg i et halvt år.

Natur og Rekreative områder

Varde kommune: Naturpolitik

Varde Kommune klar til handleplan for naturpolitik

Dato: Fredag, 31.3 2017 kl. 12.59

Forlægger: Varde Kommune

[Link](http://www.vardekommune.dk/sites/default/files/naturpolitik_vedtaget_10.januar_2017.pdf)http://www.vardekommune.dk/sites/default/files/naturpolitik_vedtaget_10.januar_2017.pdf

Varde Kommune er klar til at igangsætte en handleplan for den for nyligt vedtagne naturpolitik. Det sker, efter der torsdag den 30. april var Natureseminar på rådhuset i Varde.

NATURPOLITIK

Natureseminaret var affødt af Varde Kommunes netop vedtagne naturpolitik, som en arbejdsgruppe under Grønt Råd har arbejdet med de seneste år.

På baggrund af indsatsplanen for naturpolitikken vil der nu blive udarbejdet en handleplan, der skal behandles af udvalget for Plan og Teknik, og som derefter skal til godkendelse i Byrådet.

FAKTA

Naturpolitikken blev vedtaget den 10. jan. 2017 og offentliggjort den 15. marts.

Naturpolitikken har fem overordnede mål:

- Bedre natur
- Mere natur
- Mere sammenhængende natur
- Oplevelse og benyttelse af naturen
- Særligt fokus på sjældne eller truede arter i kommunen

Til brug for opfyldelsen af disse mål er der udarbejdet en indsatsplan med en række indsatser, der favner over alle de forskellige naturkategorier, som vi har her i kommunen:

Indsatsplanen indeholder otte specifikke indsatser og et katalog med en lang række yderligere forslag til indsatsområder. Indsatserne skal være med til at forbedre naturen og oplevelsen af den i Varde Kommune:

- Indsats 1 – Forbedring af naturtilstanden og formidlingen i fredede naturområder
- Indsats 2 – Naturvenlig drift af kommunens grønne områder, grøftekanter og vejskrænter
- Indsats 3 - Informere om naturpleje i forbindelse med fælles besigtigelse af beskyttet natur med lodsejere
- Indsats 4 - Fjerne vandløbsspærringer og etablere gydepladser i vandløbene
- Indsats 5 - Okkerfjernelse i vandløb
- Indsats 6 - Etablering af vandre- og cykelstier
- Indsats 7 – Forbedring af naturen i de kommunalt ejede skove
- Indsats 8 – Sikre et opdateret Høj NaturVærdi (HNV) kort

CITATER

Preben Friis-Hauge, Formand for udvalget for Plan og Teknik, Varde Kommune:

"Natureseminaret satte tingene i perspektiv fra det nationale niveau til det lavpraktiske, udførende niveau i kommunen. Det bragte vores naturpolitik ind i en større sammenhæng."

Merete Vigen Hansen, Formand for Danmarks Naturfredningsforening Varde:

"Det her er jo en milepæl. Som vi i Danmarks Naturfredningsforening har arbejdet for længe."

Varde Kommune: Friluftstrategi 2018

Se vedhæftet: **Varde Kommune: Friluftstrategi 2018**

ORIENTERINGSBREV OM OFFENTLIGGØRELSE AF:

Forslag til Friluftstrategi i Varde Kommune

Varde Kommunes Udvalg for Plan- og Teknik har godkendt et forslag til Friluftsstrategi i Varde Kommune, og forslaget udsendes hermed i offentlig høring.

Forslag til Friluftsstrategi i Varde Kommune kan ses på www.vardekommune.dk – se under "I høring" - eller direkte på det-te link:

http://www.vardekommune.dk/horinger-og-afgorelser?type_1=hearing&field_hearing_category_tid=All&=Udf%C3%B8r

Formålet med strategien er blandt andet at udfolde visionen "Vi i Naturen" og at strategien skal være med til at konkretisere og fast-lægge retninger for det rekreative friluftsliv.

Friluftspolitikken tager udgangspunkt i følgende hovedemner:

- Bedre adgangsforhold
- Muligheder for friluft aktiviteter
- Information
- Inddragelse af borgerne

Der er desuden taget afsæt i kommunens Naturpolitik og kommunens vision "Vi i Naturen".

Forslaget er udarbejdet i samarbejde med Grønt Råd i Varde Kommune.

OFFENTLIG HØRING – Vigtige datoer

Enhver har ret til at indgive høringssvar til forslaget. Hvis hørings-svaret skal tages i betragtning, skal Varde Kommune have modtaget det inden nedenstående frist.

Frist for indsendelse af høringssvar: Den 20. marts 2018

HØRINGSSVAR

Høringssvar kan sendes på mail til vardekommune@varde.dk eller som brev til Vej og Park, Varde Kommune, Bytoften 2, 6800 Varde. Mærk høringssvaret med "Forslag til Friluftstrategi".

Med venlig hilsen

Ellen Margrethe Hansen
Fagleder

M 24601450

E elmh@varde.dk

Ud i naturen Varde kommune

<http://www.vardekommune.dk/ud-i-naturen>

Natur og Rekreative områder

Agerbæk Udviklingsplan

Hjertestien (side 18) Natursti langs Agerbæk bæk / Sneum Å, i bynært område med adgang fra alle dele af byen, så der er muligheder for forskellige ture, med bænke og aktiviteter undervejs. (se bilag)

Søparadiset (side 20) Etablering af et rekreativt område ved det gamle dambrug

Bevægelse i det fri (side 21) At skabe et aktivt, grønt område ved den gamle kartoffelfabrik, hvor der er mulighed for leg, motion og fitness i det fri for folk i alle aldre. Projektet tænkes i øvrigt sammen med "Fra jernbane til grønt område"

Fåborg Udviklingsplan

Fåborg Naturpark og Egnsmuseum xxx

Årre Udviklingsplan

Larsens skov Skoven blev skænket som en gave til byens borgere og er et skønt sted med stisystemer, frugttræer og et fantastisk madpakkehus. Der er frivillige, som hjælper med at passe skoven og stierne, og skoven er flittigt benyttet af dagplejere, børnehaver, skole og borgere.

Årre Stisystemer ???

Branddammen Tæt på skolen (på modsatte side af Vardevej) ligger der en stor branddam, hvor der er tæt beplantning rundt om. Branddammen ligger på privat lodsejers grund, men den rummer alligevel et stort potentiale for at kunne fungere som et rekreativt grønt område for byen.

Grønne område ved Kirsebærvænget, Elmegade, Fyrrevænget. Området bruges hvert år til byens Sankt Hans bål, og derudover er der god plads til boldspil for området og byens børn. I samme ombæring har Borgerforeningen sikret en istandsættelse af bænke rundt i byen.

Godkendt legeplads i området mellem Vænget og Toften

Byens Rum

Starup - Tofterup Udviklingsplan

Starup - Tofterup stisystemer Se foldere fra Nordea Fonden

Holme ådalen Omhandler natur- og kulturformidling og undervisning med Naturuniversitetet, samarbejde med andre landsbyer om Kyst- til Kyststien. Holme Ådalen - "Den grønne korridor til Naturpark vadehavet", Projekt grøn eng med kreaturer og afgræsnings-forening, Genskabelse af den lysåbne eng, Salg af Holme Å Kød, Etablering og opdatering af publikumsfaciliteter, Skiltning og informationstavler, handicapvenlige stier og fiskepladser. **LÆS MERE I UDVIKLINGSPLANEN**

Handicapvenlig fiskeplads Visionen er at skabe bedre adgangsforhold, der skal gøre åen og den omkringliggende natur mere tilgængelig for alle, ved at etablere handicapvenlige fiskepladser.

Naturtorvet I byens yderkant mødes Kyst- til kyststien (øst-vest) og Jernbanen (nord-syd). Tilsammen udgør stierne et naturligt samlingspunkt ved Starup-Tofterup. Formålet med naturtorvet er at skabe et område, der kan byde vandrere velkommen. Dertil vil Naturtorvet blive mødested, ophold og aktiviteter for byens borgere. Naturtorvet vil blive midtpunkt for byens videre udvikling. Elementer som svævebane, skateboardramper og motionsredskaber skal tiltrække folk.

Andre

Kyst til kyst stien

Baldersbæk

Klelund Naturpark

Tambourshave

Ansager Udviklingsplan

VARDE Å'S UDSPRING At skabe gode adgangsforhold til det smukke og unikke naturområde omkring Varde Å's udspring - ved bl a at etablere en parkeringsplads, etablere bro, sti mm.

BØRNEFISKE Å At gøre det muligt for børn at fiske gratis på et afgrænset område af åen. Byens børn skal tilsikres fiskemuligheder i fiskeriets bagkanal og evt anden å strækning tæt ved byen.

Nordenskov Udviklingsplan

Holme Å og Karlsgårde Sø. Det vil derfor være nærliggende at tage initiativer til udvikling af mulige projekter, der kan omfatte Holme Å genopretningen og Karlsgårde Sø. Begge emner kan udvikles omkring lystfiskeri, sport og motion, camping, kanosejlads, eventmuligheder og overnatning

DIGITALISERING AF STIER I OG OMKRING NORDENSKOV: Digitalisering af vandrestier og cykelruter i og omkring Nordenskov, så det bliver muligt dels at se ruterne på kort på Nordenskov.dk,

men også at printe dem ud, så man har et kort med ruten på. Der vil være en beskrivelse af ruten, en ca. km angivelse af længden og billeder fra ruten.

Grønne spor i landskabet Ønsket bag dette indsatsområde er at binde Nordenskov sammen med de omkringliggende natur og byområder, så man som gående eller cyklist ikke er nødsaget til at færdes langt ad de smalle, trafikerede asfalterede veje for at komme ud i naturen. Dette vil fx kunne ske med stier langs hegn, markveje, eksisterende broer og vandløb, men også via arbejde med private cyklestier langs vejene. Det skal sikres, at områderne omkring Ansager Å-kanalen og Holme Å-kanalen udvikles med gode og tilgængelige stier for både gående og cyklende. Det skal være nemmere at komme ud til den skønne natur, der er i lokalområdet såsom Karlsgårde og Solbakken Plantage, og til de nære byer Næsbjerg og Øse.

Udsigtstårn i Nordenskov med kig over store dele af Vestjylland.

Fuglekikkeri En af cykelruterne fører østpå i forlængelse af Abildhedevej tæt på Holme Å. I foråret 2015 kunne man her på en øde strækning opleve at se ravne, traner og havørne. (Blomstrende Landsby)

Aktivitetsbakke (Nordenskov Udviklingsplan) <http://udvikling.nordenskov.dk/projekt.php> Etableringen af 2 aktivitetsbakker som særlige byelementer til kreativ leg og læring, fysisk udfoldelse og som hotspots på et sammenhængende stisystem. Aktivitetsbakke 1 placeres på et grønt areal ved siden af NUIF's hestedressur bane og tæt forbundet med byens grønne pusterum – "Anlægget". Aktivitetsbakken ligger i direkte forbindelse med den eksisterende og meget...

Hodde - Tistrup Udviklingsplan

Hodde Natur og Hyttepark Turismen & erhvervsmuligheder i Hodde styrkes gennem et projekt, hvor åen er i centrum. Projektet forløber i 3 faser med genskabning af å slyngen først og herefter kanocamping samt hytter. Pladser til autocampere kunne også tænkes ind. Å slyngen er forudsætning for projektet.

Troldhytte med udsigt over søen (Assenbæk) At bygge en "Troldhytte" i anlægget, så flere kan få glæde af området. Troldhytten skal udformes så det kan bruges fx til spisested, ishuse, festlokale og klubhus

Rekreative steder Rekreative steder på det etablerede stisystem ved Hodde. Dette skal øge mulighederne for at opleve den unikke natur og udvikling af stisystemet kan understøtte den spirede friluftsturisme, der er i den østlige del af kommunen.

Aktivitetsbane igennem anlægget og skoven ved spejderhuset Tistrup Anlæg

Intervaltræning i Tistrup At lave en udendørs løbe- og træningsbane, der fremmer løb og indbyder til en sjov og udfordrende træning i forhold til kondition, styrke og koordination.

Plante en folkeskov At anvende kommunes ubenyttede arealer til at få plantet Tistrup folkeskov til gavn og glæde for byen og oplandets beboere.

OutdoorPark Tistrup skal være et moderne og sporty sted, som er både for børn, unge og voksne og som kan knytte byen tættere sammen på kryds og tværs. LÆS MERE I UDVIKLINGSPLANEN.

- Der bygges en parkour bane i betonelementer og stål, som man kan springer over, under, svinge sig i og etc.

- Der skal etableres en rulle/ skateboard bane, som et stort hul i jorden med buer og kanter, til at køre og udføre tricks på.

- Der skal opsættes udendørs fitness udstyr.

- Der skal anlægges en lille, enkel legeplads, så selv de helt små kan komme med. Det samler familien.
- Der skal belysning langs stierne og på noget af området, så det kan benyttes om aftenen.
- Der skal bygges en toiletbygning, holdes enkel og i stil med området. Bygges med overdækning, så man kan søge ly for regnvejr.
- De grå betonelementer skal dekoreres eller udsmykkes af lokale kunstnere, så det er i tråd med resten af byen.
- OutdoorPark Tistrup skal stå som et stærkt brand, som kan lokke nye indbyggere til byen.
- Det hele bygges og opstilles naturligvis i henhold til loven. Med diverse faldunderlag, skiltning, ect

Grimstrup Landsbyplan

"**Egekrattet**" er gennemvævet af mere eller mindre veletablerede stier. Her kommer og går stierne i takt med befolkningens brug af dem.

"Mountainbikerute i Egerattet"

"**Drivevejen**" En af de mere etablerede stier er "Drivevejen", der er en del af "Nordsø-ruten" <http://www.kyst-kyststien.dk/foldere/Drivevejenkort.pdf>

Endrup Landsbyplan

Å stien Der arbejdes med at lave en sti langs Sneum å fra Endrup til Sneum sluse. Stien tænkes som en kombineret vandre- og ridesti.

Turisme i Endrup Udviklingsplan Der nævnes lystfisker-, kano-, ride-, cykel- og vandreturisme.

Endrup Naturpark I endrup er den gamle dambrug omdannet til Endrup Naturpark <http://endrup-naturpark.dk/>

Snæbelprojekt i Endrup Udviklingsplan Sneum Å indgår i et af Naturstyrelsens større naturgenopretningsprojekter, der skal sikre den meget truede Snæbel bedre levevilkår. Stemmeværket ved Endrup Mølle forhindrer i dag snæblen's og mange andre fi sk's videre opgang i Sneum Å. Dambruget blev opkøbt af Bramming Kommune. Med økonomisk støtte fra Sydvestjysk Sportsfiskerforening opkøbte Naturstyrelsen samtidigt opstemningsretten og foderkvoten. Snæbelprojektet gennemføres i et samarbejde mellem Naturstyrelsen og Esbjerg Kommune, hvor Naturstyrelsen er ansvarlig for vandløbsdelen og kommunen for det tidligere dambrugsareal.

Vejrup Landsbyplan

Vøgas Lund er en rekreativ produktionsskov (pyntegrønt, selvhugning etc.) beliggende nord for Vejrup. Skoven gennemskæres af Hovedvej A1, som deler lunden i Lille Vøgas Lund og Vøgas Lund. Skoven blev etableret i 1910 som et anpartsselskab og på daværende tidspunkt ejet af byens indbyggere. Anpartshavere findes i dag ud over landet, men hovedparten er dog stadig beboere i Vejrup. Mod nord i Vøgas Lund er der en lille sø og med de fine stiforhold danner skovområdet en smuk ramme for forskellige udendørs arrangementer såsom friluftsgudstjenester og grundlovsmøde

Jernbanen Bramming-Grindsted banen, der løber langs den østlige del af byen, bliver ikke længere benyttet regelmæssigt. Når togdriften ophører, ville det være oplagt at omdanne banen til en rekreativ cykelsti. Stien kan anvendes af beboere langs banen og turister

Glejbjerg Udviklingsplan

Natur- og cykelruter Otte vandre- og cykelruter omkring Glejbjerg viser byens natur og historie, da Åstrup Sogn består af en lang række naturperler, kulturhistoriske minder og en meget spændende lokalhistorie.

Planetstien (brochure) - 3 km mf.

Ophalerplads ved åen ved Glejbjergvej til små gummibåde

Hovborg Udviklingsplan

Lokalhistorisk arkiv: Hovborg lokalhistoriske arkiv er ikke et helt almindeligt arkiv. Der er tre – fire frivillige i gang i arkivet en dag om ugen og man vil gerne afholde historiske aftener og historiske vandring med udgangspunkt fra arkivet. Hovborgs historie med Københavnerplantagerne og Dalgas interesserer mange turister fra både ind og udland. Det er også et eksempel på god landdistriktsudvikling, det kan vi alle være stolte af, politikere og ildsjæle. Der går en rød tråd fra iværksætterne fra dengang til i dag i Hovborg. Det er et tilbud, som skal udvikles og udbydes meget mere. Det har været forsøgt allerede med stor succes. Næsten 100 deltagere.

Hovborg Lystfiskersø Hovborg Fiskeri er flot istandsat og ejeren har etableret to lystfiske søer der er et eldorado for familier. <http://hovborg.net/turist-info/attraktioner/hovborg-fiskesoeer/>

Oplevelser/Attraktioner: <http://hovborg.net/turist-info/>

Hovborg Naturudstilling: <http://hovborg.net/turist-info/attraktioner/2369-2/>

Holmeådalens Grønne Aktivitetspark: <http://hovborg.net/turist-info/attraktioner/holmeadalens-groenne-aktivitetspark/> Lige midt i noget af den allerskønneste natur og det på alle tider af året. Oplevelserne starter midt i landsbyen fra Hovborgs nye torv og bevæger sig via en grøn asfalteret sti ned gennem Kroskoven, videre langs og over Holmeåen, gennem et dejligt aktivitetsområde som vil pirre alle dine sanser og hvis du tager hele turen, slutter ved aktivitets- fritids- og kulturhus/skole/børnehave, hvor du kan nyde en kop kaffe og et godt teaterstykke på amfiteateret, mens børnene morer sig på Sans- og Bevægelses-banen eller på multi-arenaen.

Hovborg Plantage <http://hovborg.net/turist-info/attraktioner/hovborg-plantage/>

Klelund Dyrehave <http://hovborg.net/turist-info/attraktioner/klelund-plantage/>

Baldersbæk Plantage <http://hovborg.net/turist-info/attraktioner/baldersbaek-plantage/>

Vandretur Rutekort_A3: http://hovborg.net/wp-content/uploads/Rutekort_A3_Hovborg_net.pdf

Cykelruter: 15 nye cykelruter i Vejen Kommune, udviklet af Vejen Kommune og UdviklingsCentret for Erhverv og Turisme er blevet offentliggjort her.

- Cykelrute, Hovborg øst:

Friluftsliv i Vejen Kommune: <https://friluftsvеjen.inst.vejen.dk/>

Kano udlejning, tag på kanotur på én af vores smukke åer! 1,2 eller 3 dg. Kontakt: Holme Å Camping, tlf.: 75 39 67 77

Kyst til kyst stien ved Hovborg: <http://hovborg.net/turist-info/kyst-til-kyst-stien-ved-hovborg/>

Stenderup - Kroager Udviklingsplan

Krogen Den primitive campingplads Krogen er beliggende i en lille skov ved Stenderup-Krogager – ca. 20 minutters kørsel fra Billund. Krogen består af tre shelters samt et anneks/hytte med 4

sovepladser, elvarme samt kaffemaskine. På græsarealet er der plads til medbragte telte. På pladsen er der desuden adgang til strøm, rindende vand, toilet samt et primitivt køkken med køleskab og et par kogeplader. Her er også en stor grill og 2 bålpladser med tørt træ. Det er tilladt at overnatte i shelters og teltpladser uden forudbestilling. Annekset/hytten skal bookes via www.Booking.com. Den primitive campingplads Krogen i Stenderup-Krogager byder på stilhed, hygge og skønne naturoplevelser. <https://stenderupkrogager.com/krogen-2/>

Visit Varde

<http://www.visitwestdenmark.dk/sydjylland/cykelture/cykelruter-i-varde-kommune>

Plantager - Hede - Enge - Moser - Søer - Åer – vandløb

Plantager

Starup Plantage

Vrenderup Plantage

Faldhøje

Balderspæk Plantage

Helle Plantage (Helle Vest)

Præstens Plantage (Fåborg)

Bækhede plantage (Helle Vest)

Grimstrup Krat

Klelund Plantage

Ansager Plantage

Elbæk Plantage (Ansager)

Assenbæk Plantage (HHST)

Solbakken Plantage (Nordenskov)

Øse Lund (Nordenskov)

Nørbæk Plantage (Karlsgårde)

Søndre Plantage (Varde)

Gellerup Plantage (Varde)

Lundgård Plantager (Kroager)

Hovborg plantage

Der er mange flere inden for 20 km...

Hede/Mose:

Abildhede (Helle Vest)

Haltrup Hede (Ansager)

Vrenderup Mose

Klelund Hede

Faldhøje Hede

Nørholm Hede

Der er mange flere inden for 20 km...

Søer

Kvie Sø

Pøl Sø

Karlsgårde sø

Letbæk Sø

Ny Sø

Engsø (Grindsted)

Filsø

Puglund Fiskesø

Roust Fiskesø

Hovborg Fiskesø

Endrup Fiskesø

Åer og vandløb

Sneum Å (Agerbæk bæk)
"Præstebro" Å (Sneum Å Hjortkær)
Holme Å
Ansager Å
Grindsted Å
Varde Å
Terpling Å (Sneum Å, Glejbjerg)
Skonager Lille Å (Vrenderup mose)
Kyv bæk (Letbæk)
Ansager Kanal
Holme å Kanal

Udviklingsplaner

Karlsgårde Sø (Nordenskov Udviklingsplan): Karlsgårde Sø området udvikles (privat drevet). Synergi med Tambours Have. Badesø

Turisme (Endrup Udviklingsplan) Der nævnes lystfisker-, kano-, ride-, cykel- og vandreturisme.

Snæbelprojekt (Endrup Udviklingsplan) Sneum Å indgår i et af Naturstyrelsens større naturgenopretningsprojekter, der skal sikre den meget truede Snæbel bedre levevilkår. Stemmeværket ved Endrup Mølle forhindrer i dag snæblen's og mange andre fi sk's videre opgang i Sneum Å. Dambruget blev opkøbt af Bramming Kommune. Med økonomisk støtte fra Sydvestjysk Sportsfiskerforening opkøbte Naturstyrelsen samtidigt opstemningsretten og foderkvoten. Snæbelprojektet gennemføres i et samarbejde mellem Naturstyrelsen og Esbjerg Kommune, hvor Naturstyrelsen er ansvarlig for vandløbsdelen og kommunen for det tidligere dambrugsareal.

Know How natur

Enge Naturenge har ofte et rigt plante- og dyreliv. Velgræssede naturenge kan indeholde mange plantearter og er bl.a. vigtige orkidé-lokaliteter. Enge, der drives med ekstensiv græsning eller høslet, som er moderat fugtige og aldrig omlægges, er levested for mange plante- og dyrearter. Engene trues hovedsageligt af dræning og græsningsophør, og det er derfor vigtigt at opretholde eksisterende græsning eller høslet og en fugtig jordbund. Dræning kan medføre, at engene tørrer ud, hvorved mange plante- og dyrearter forsvinder. Hvis græsning ophører, vil høje græsser og andre urter udkonkurrere mange mindre plantearter. Ejere af enge har pligt til at vedligeholde dem som lysåbne.

Moser findes på lavtliggende jorder med en høj vandstand. De har en naturlig vegetation af urter, buske og træer tilpasset meget våde forhold. Mange sjældne plantearter og orkidéer vokser i moser. Moserne har ofte et rigt dyreliv med mange insekter. De kratdækkede moser har især stor betydning for rådyr og andet vildt. Beskyttelsen betyder et alment forbud mod ændring af tilstanden. Ejere af moser har pligt til at vedligeholde dem som lysåbne. Plejen kan bestå af rydning af vedplanter og genindførelse af græsning uden at gøde og sprøjte

Søer og vandløb. Søer og vandløb er beskyttede af Naturbeskyttelsesloven. Det betyder, at oprensning af søerne/vandløbet (ud over sædvanlig drift), rørlægning af strækninger, anlæggelse af overkørsler samt andre ændringer af vandløb og søer kræver dispensation efter Naturbeskyttelsesloven

Skovbyggelinie og fredskovspligt. Skovbyggelinjen er en bufferzone på 300 m omkring skove, hvis formål det er at sikre skovenes værdi som landskabselementer og opretholde skovbrynene som værdifulde levesteder for plante- og dyrelivet. Inden for byggelinjen må der ikke placeres bebyggelse eller opstilles campingvogne og lignende. Når et areal er fredskovspligtigt, har ejeren af arealet pligt til at anvende det til skovbrugsformål. Fredskovsarealer er dermed beskyttet mod rydning, forhugning, kreaturgræsning m.m.

Støttegruppe for Holme Å-projektet

TV-masten i Nordenskov

Er det muligt at arrangerer ture op i masten?

Basejump fra masten

Lysshow på masten

Visit WestDenmark

Cykelruter i Varde Kommune

<http://www.visitwestdenmark.dk/syddjylland/cykelture/cykelruter-i-varde-kommune>

Varde Kommune og ProVarde har lavet 2 cykelkort - Cykelruter Vest og Cykelruter Øst. Du kan få cykelkortene i vore turistinformationer, og du kan også downloade de enkelte cykelruter her. Turene varierer i længde fra 3-25 km og dækker helt kommunen med turen, der går både til Blåvand, Henne Strand, Vejers, Varde, Ølgod, Nymindegab og Nørre Nebel.

Sove ude oversigt

Se vedhæftet: Sove ude oversigt

Børn og Unge

<http://www.vardekommune.dk/politik-og-planer>

Børne- og Ungepolitik

Styrkelse af indsatsen for kriminalitetstruede børn og unge (tillæg til Børne og Ungepolitikken)

Politik for unge

Fælles børnesyn

Visionsstrategi for skoleområdet

Visionsstrategi for dagtilbudsområde

Retningslinjer for overgange mellem tilbud i Varde Kommune

Samarbejde med skoler og børnehaver

Tættere og stærkere samarbejde (Årre Udviklingsplan)

Formålet er at få skabt et endnu tættere og stærkere samarbejde mellem alle de lokale foreninger, skolen, menighedsrådet, udviklingsrådet, Ældrecentret, Spejderne, forskellige lokale udvalg og mange, mange flere lokale samarbejdspartnere. Mulighederne er mange når man løfter opgaverne i et tæt fællesskab.

Institutionerne i byen (Dagpleje, Børnehave og Skole) er gode forbilleder på inddragelse af alle. Dagplejen mødes i skolens lokaler, og har lavet påskeudsmykning til bymidten. Der er årligt en frivillighedsdag i børnehaven,

Bedsteforældreuge, afholdelse af MGP i skolen, og skolen har brugt lokale frivillige ifm.

skakundervisning og oplever fuld opbakning fra forældregruppen, når den årlige skolefest løber af stablen. Både børnehaven og skolen besøger ældrecentret Hybenbo eksempelvis ved fastelavn og Luciadag. Samtidig er både skolen og børnehaven åbne overfor at inddrage byen og byens borgere og vice versa. Den nye skolereform lægger op til et øget samarbejde mellem særligt skole og foreninger, men generelt er dette et punkt, hvor der vil være og skal være fokus på i de kommende år. Og her er det vigtigt, at byen er åben overfor, hvilke nye muligheder der viser sig.

Udviklingsplaner

Øse Efterskole (Nordenskov Blomstrende landsby) Øse Efterskole skal indrages mere i byens liv – og omvendt

Faget italiensk (Nordenskov Blomstrende landsby): faget italiensk meget populær blandt eleverne.

Campus i Varde er undervisningen samlet for 10. klasse, gymnasium og handelsgymnasium. Erhvervsskolerne findes i Esbjerg.

Skolerne og børnehaven (Nordenskov Blomstrende Landsby) Skolerne og børnehaven står også centralt i kulturlivet. Nye kontakter og fremtidige fællesskaber opstår som bekendt ofte via børnene! – Er omtalt under afsnittet "Erhverv".

Natur-Teknologi-linje (Nordenskov Udviklingsplan): Etablere Natur-Teknologi-linje.

Ansager udviklingsplan INDSATSOMRÅDE: MUSIK

Ansager udviklingsplan INDSATSOMRÅDE: MUSIK Ansager bringer alle i spil med deres profil med Musik. Heriblandt skolen.

MUSIK & KREATIVITET I DAGSINSTITUTION OG SKOLE Skabe de bedste muligheder for kreativ læring- udfoldelse blandt børn og unge ved at indarbejde en stærk kreativ linje med kunst, kultur, #lm, teater og selvfølgelig masser af sang og musik i vuggestue, børnehaven og skole.

-inddrage kommune, skole – og daginstitutionsbestyrelser

-fokusere på musik, kunst, kultur og teater i skole, vuggestue, børnehaven og kommunale daginstitutioner

- søge politisk gehør for oprettelse af vuggestue
- samarbejde med lokale kunstnere – musikere, malere, digtere og teaterfolk
- oprette børneteater med hjælp fra Møllen og Møllens frivillige
- oprette børnekor, instrumentspil for børn og unge

Jammerbugt Kommune landdistriktsplan

<https://via.ritzau.dk/pressemeddelelse?publisherId=4127023&releasId=12131282>

Medlemmerne får ordet: "Vi valgte at give skolerne og lokalsamfundene en chance for i fællesskab at vende udviklingen"

22.1.2018 13:04 | Landdistrikternes Fællesråd

Del

Med projektet Liv i by og skole har Jammerbugt Kommune sat et nyt eksempel på, hvordan man kan forene skoler, lokalsamfund og kommuner i et forpligtende, samskabende udviklingsarbejde. I årets første afsnit af Medlemmerne får Ordet giver vi ordet til Mogens Gade (V), borgmester i Jammerbugt Kommune.

Skoler, lokalsamfund og politikere har indgået et forpligtende samarbejde i Jammerbugt Kommune med projektet Liv i by og skole.

Skoler, lokalsamfund og politikere har indgået et forpligtende samarbejde i Jammerbugt Kommune med projektet Liv i by og skole.

Tilbage i 2014 debatterede Jammerbugt Kommunes politikere et forslag om at nedlægge fem mindre skoler. Tidligere havde man lukket fire skoler og tre undervisningssteder, så diskussionen var ikke ny.

På trods af en økonomisk ræson i at lukke landsbyernes små skoler, besluttede politikerne at give lokalsamfundene en chance. Derfor indgik politikerne et forpligtende samarbejde med lokalsamfundene i projektet Liv i by og skole, hvori løftet til lokalsamfundene lyder: De små skoler bevares mod, at de enkelte lokalsamfund forpligter sig til at arbejde for fornyelse, forskønnelse og bosætning. Derfor har de deltagende skoler og lokalsamfund udarbejdet udviklingsplaner, som de har fulgt og evalueret i perioden 2014 til 2017.

Landdistrikternes Fællesråd giver ordet til borgmester Mogens Gade (V) i vores medlemskommune Jammerbugt Kommune for at høre om projektet, der vandt Landdistriktsprisen i 2016.

Hvad har udfordringen været for jer ift. landdistriktsudvikling?

- Udfordringen i Jammerbugt Kommune er, at udviklingen er skævt fordelt. Flere af landsbyerne og byerne tæt på Aalborg oplever befolkningsfremgang, mens landsbyer længere væk fra Aalborg har udfordringer med befolkningstilbagegang. Siden kommunesammenlægningen har vi lukket nogle skoler og tilbage i 2014 kom forslaget på bordet igen. Men i stedet har vi valgt politisk at prøve noget helt nyt. Vi valgte at give skolerne og lokalsamfundene en chance for i fællesskab at vende udviklingen.

Vil du forklare hele idéen bag Liv i by og skole?

- Med denne model håber vi at udnytte de lokale ressourcer og få dem til at spille sammen i arbejdet med at styrke sammenhængskraften i landsbyen med afsæt i skolerne. Hvor skolelederen tidligere spillede en stor rolle i den enkelte landsby, kan man i dag opleve, at hun eller han bor 50 km. væk og dermed langt fra er den samme medspiller i byen som tidligere. Forhåbentlig kan projektet være med til at få flere kræfter ind i landsbyernes udviklingsarbejde.

Hvordan foregår samarbejdet mellem lokalsamfund og skoler konkret?

- Lokalsamfundene og skolerne har i fællesskab lavet udviklingsplaner, som er blevet til gennem en høj grad af borgerinddragelse, bl.a. gennem borgermøder, hvor lokalsamfundets beboere er

kommet i tale. Derudover får hvert lokalsamfund 50.000 kroner om året til at forløse idéerne fra udviklingsplanerne.

Hvordan arbejder I ellers med projektet?

- Der er en enorm kommunal opmærksomhed på projektet, hvilket særligt viser sig i styregruppens sammensætning, bestående af kommunens politiske og administrative ledelse samt det årshjul, vi har lavet for arbejdet med Liv i by og skole. Flere gange årligt mødes repræsentanter i styregruppen for at diskutere projektet, ligesom vi hvert år evaluerer de lokale udviklingsplaner. Det betyder, at strategierne følges meget nært frem for blot at samle støv på en hylde. Og dermed er processen hele tiden levende. Samtidig tror jeg, at landsbyerne har mærket kommunens opbakning og reageret ved selv at arbejde hårdt på projektet. Denne gensidige tillid har været en af projektets helt store styrker.

I har arbejdet med strategien for skolerne siden 2014. Hvad har det betydet for kommunen at arbejde på denne måde med landdistriktsudvikling?

- Det har skubbet vores landdistriktspolitik ud af den sædvanlige rille. Når borgerne selv begynder at arbejde med udviklingen, dukker der enormt interessante tiltag op. Min oplevelse er, at projektet er i gang med at skabe en større bevægelse i landsbyerne, hvor folk selv skaber bosætningsaktiviteter. Desuden har vi ved at involvere skolerne fået helt andre typer mennesker ind i landdistriktsudviklingsarbejdet. Vi ser blandt andet mødre i 30 - 40 års alderen, der med ældre skolebørn har fået frigivet tid, som de nu bruger på at arbejde med lokaludvikling.

Kommunen lader være med at lukke skoler til gengæld for de lokales deltagelse. Hvad er det virkningsfulde i at skabe et sådant forpligtende samarbejde med gensidige forventninger?

- Når politikerne starter med at sige til borgerne: "Økonomisk set kan det være en god idé at lukke jeres skole, men vi kan se, at skolerne har en betydning for jeres landsby" giver man borgerne en chance. Denne politiske forståelse har betydet rigtig meget, for når borgerne møder den, giver de den en ekstra skalle.

Hvad er den vigtigste erkendelse for jer i arbejdet?

- At der virkelig har været ressourcer ude i lokalsamfundene, som er blevet sat i spil igen. Ildsjælene vil virkelig gerne være med til at udvikle deres landsby. Vi ser det blandt andet i måden skolelederne har kastet sig ind i arbejdet på. Selvom folkeskolereformen har kørt parallelt med projektet, har skolelederne alligevel taget sig tid til at deltage i møderne. Samtidig har vores metode med årshjulet været med til konstant at holde liv i tingene, frem for at strategierne dør hen. Alt i alt har projektet været med til at kickstarte vores landdistriktspolitik på ny.

Hvordan kan andre kommuner lade sig inspirere af jer?

- Vi har fundet en virkelig god metode, der let kan bredes ud til andre kommuner. Vi har oplevet, at det er virkelig vigtigt at bevare den decentrale struktur omkring skolerne for at sikre landsbyernes liv. Samtidig er det vigtigt at arbejde i fællesskab med lokalsamfundets ressourcer for at sikre udviklingen. Når man mobiliserer nye grupper i udviklingsarbejdet, får man i højere grad grupper, som kommende tilflyttere kan spejle sig i: De ser en god skole, et godt liv og en forældregruppe, de gerne vil ind i. Og ildsjælene vil gerne være med til at udvikle deres lokalsamfund. Samtidig vil jeg benytte lejligheden, nu hvor jeg har ordet, til at opfordre interesserede til at kontakte vores udviklingskonsulent Lars Haagensen på lah@jammerbugt.dk for at høre mere om Liv i by og skole i Jammerbugt Kommune.

Tilbud til unge

Lokal Ungeråd

Ungdomshus

Juniorklubben (Årre Udviklingsplan) Vi vil tage fat på Juniorklubben og høre, hvordan Årre som by kan bakke op om klubbens fortsatte eksistens og udvikling, og hvordan der fortsat kan rekrutteres frivillige til dette arbejde? Vi vil i samarbejde med klubben også have fokus på de fysiske lokaliteter for Juniorklubben.

Undersøgelse blandt eleverne i 5 og 6 kl.(Årre Udviklingsplan) Der blev lavet en spørgeskema undersøgelse blandt eleverne i 5 og 6 kl. på Årre Skole. Den overordnede konklusion på undersøgelsen var, at de unge mennesker synes Årre var et rart sted at bo. De oplevede det trygt, og som et sted hvor der var omsorg for andre, og de nemt kunne finde nogen at lege med. Målet som by skal være, at unge der vokser op her, skal finde det attraktivt at flytte retur til en landsby efter endt uddannelse, og ønske at engagere sig i naboer og aktiviteter. Vi spurgte en del unge mennesker, der er flyttet fra byen ifm. uddannelse og deres videre færd, hvad deres motivation for at flytte til Årre eller en anden landsby ville være, og generelt blev der peget på tryghed for børns opvækst og fællesskab.

Fritidsjob (Årre Udviklingsplan) Vi vil sende en opfordring til erhvervsdrivende m.fl. til at overveje, om de kan tilbyde en ung et fritidsjob under devisen – ”2 timer hver uge gør en stor forskel”.

Udviklingsrådenes Samfundsspil

Se vedhæftet: Udviklingsrådenes Samfundsspil

Kultur og Fritid

Varde kommunes visionspolitikker

<http://www.vardekommune.dk/politik-og-planer>

Visionspolitik for Frivillige

Visionspolitik for Fritid, Idræt og Kultur

Visionspolitik for Bosætning

Kultur og fritid

<http://www.vardekommune.dk/politik-og-planer>

Fritids-, idræts-, og kulturpolitik

Frivilligpolitik

Frivillighedspolitik for frivilligt socialt arbejde

Folkeoplysningspolitik

Bibliotekspolitik

Kunstudvalget i Varde kommune

Kunst i lokalområderne – et samarbejde med Kunstudvalget

Kunstudvalget arbejder for større viden og interesse for kunst i kommunen.

Kunstudvalget ønsker FUR's hjælp og viden til at formidle kontakten til kunstinteresserede i lokalområderne.

Kunstudvalget kan hjælpe, hvis borgerne ønsker at arbejde med kunst i byen. Idéen til kunst i lokalområdet kan som udgangspunkt komme fra borgerne/byen.

Hvad kan Kunstudvalget bidrage med:

- Hjælpe med at finde kunstnere
- Kvalificere idéoplægget/skitserne til kunstværket
- Faglig viden om opsætning
- Kontakt til kommunen i forhold til evt. tilladelser
- Hjælp til fundraising til fx Statens Kunstfond

Et eksempel på et samarbejde med Kunstudvalget: Rundkørslen ved Billum

Arbejdsgruppen fra Billum kontaktede Kunstudvalget om et muligt samarbejde om kunst i rundkørslen. Der er blevet tilknyttet tre medlemmer fra Kunstudvalget til arbejdsgruppen i Billum. De er med til at kvalificere skitserne. Kunstudvalget har også tidligere erfaring med at lave kunst i en rundkørsel.

Rammerne:

Der er ikke nogle faste rammer for et kunstprojekt sammen med Kunstudvalget. Kunstudvalget kan som i Billum indgå i en arbejdsgruppe eller de kan komme med inputs til kunstnere til et projekt.

Der er derfor ikke faste møder eller en konkret mødeform.

Kunstudvalget har et lille budget til kunstprojekter hvert år, hvor nogle af dem er øremærket et samarbejde med Statens Kunstfond. Kunstudvalget har mulighed for at bidrage økonomisk til et kunstprojekt, under forudsætning at de bliver inddraget tidligt i processen.

Kulturhuse & Fritidscentre

Kulturhuse & Fritidscentre

Multihuset fra 0-117 år (Agerbæk Udviklingsplan side 10) Den gamle fabrik skal være samlingspunkt på tværs af alder, og samarbejde imellem foreningerne.

Naturhuset (Starup-Tofterup Udviklingsplan) Visionen er, at den gamle brugsbygning skal skabe et samlingssted for byens borger, i hjertet af Starup-Tofterup, men navnet Naturhuset. I huset kan være turrustinformation, naturskole, naturvejleder, ungdomsklub, dagplejer, kort- og bob-klub, revy, kunst, musikforestillinger, computer events, foredrag, fællesspisning. Et multihus, der samler folk og får livet til at pulser i midten af Starup-Tofterup.

Janusbygningen (Tistrup Udviklingsplan) Se selvstændig opslag.

Multihal og boldbane (Udviklingsplan Grimstrup) En ny hal bør lægges parallelt med skovbrynet som en fortsættelse af det grønne bælte, så der mellem skovbryn og hal opstår et velafgrænset rum til placering af en fodboldbane. Hallen trafikforsynes via en grøn korridor fra Egedalsvej langs det eksisterende hegn.

Helle Hallens aktiviteter

Helle Hallerne (Nordenskov Blomstrende Landsby): www.helle-hallerne.dk Helle Hallerne er beliggende i Vrenderup, 5 km syd for Nordenskov. Skal nævnes her, da det som fritids- og kulturcenter er base for en del foreninger, som også er en stor del af livet for borgerne i Nordenskov og omegn.

Helle Idrætssamvirke (Nordenskov Blomstrende Landsby) er et typisk eksempel på samarbejdet. Det er en paraplyorganisation / forum, hvor repræsentanter fra de nævnte byers idrætsforeninger mødes mhp at udveksle gode ideer og erfaringer. Helle Idrætssamvirke er indehaver af fælles remedier – telte, borde, stole, bar osv som anvendes på skift til sportsfester i de nævnte byer.

Helle Motionscenter: www.hellemotionscenter.dk

Idræt om Dagen: www.idraet-om-dagen-i-helle.dk Hver onsdag formiddag drager flere hundrede mennesker fra et stort område til Helle Hallerne for at dyrke fællesskabet i motion og sang.

Helle Svømmeklub: www.h-s-k.dk Har ca 650 medlemmer. Der er mulighed for både hygge- og konkurrencesvømning. Endvidere er der mange forskellige hold med særligt fokus: Rend og Hop (for overvægtige børn), Vandgymnastik, Vandskræk, Handicaphold, Vildbasser, Lømmelhold, Babysvømning, Hollænderhold og Aqua Fitness (godkendt af gigtforeningen).

Helle Skytteforening: www.helleskytteforening.dk Mangeårig velorganiseret forening med p.t. 77 medlemmer. Især i børne- og ungdomsrækkerne blander klubben sig i eliten med både tidligere og nuværende landsholdsskytter inden for riffelskydning.

Helle Hallens Venner: www.helle-hallerne.dk En støtteforening med ca 590 medlemmer, hvis formål er at fremme udvikling af hallerne, dels ved indsamling af økonomiske midler, dels ved at yde praktisk bistand ved arrangementer og anlægsarbejder. Støtteforeningen har bistået med forskønnelse og modernisering af området, etablering af asfalterede parkeringspladser o.lign.

Helle Billiardklub:

Maraton Helle: Med udgangspunkt fra Helle Hallerne er der markeret en cykelrute 567 (Maraton Helle) på de mindre veje i den østlige del af Varde Kommune. Ruten er på 42 km, og der har siden 2012 været arrangeret Marathonløb på denne rute. Cyklistforbundet har i 2014 kåret Varde Kommune som årets cykelkommune.

Team Helle Håndbold: www.teamhellehaandbold.dk En samarbejdsklub mellem 6 idrætsforeninger. De højest rangerende hold er Jyllandsserien for damer og serie 2 for herrer.

HATS: www.hats.dk. Helle amatørteaters sammenslutning har base i Agerbæk. Foreningen har siden 1986 opført et novemberspil i Helle Hallen. HATSU er foreningens udviklingsafdeling og HATSB børneafdelingen.

Kultur- & sports-events, aktiviteter og samarbejde

Store og små inter- og nationale kultur og sportsevents

Der er tanke for at vi i vores område skal arrangere flere store og små inter- og nationale kultur og sportsevents

Sports Samarbejde (Nordenskov Udviklingsplan)

Samarbejde med de andre byer om fx. sport, fritidscenter Sig, Bokseklub Ansager, Fodbold Næsbjerg

Et tema, som også peger ud over bygrænsen er herreholdet i volleyball, som netop er rykket op i 1. division efter at have vundet 2. division som ubesejret. Ud over dygtige lokale spillere har holdet udenlandske spillere fra USA, Canada og Lithauen, og idrætsforeningens projekt og målsætning er oprykning til herreligaen.

HATS og Syvkanten (Nordenskov Blomstrende Landsby) På det mere uformelle plan har mange borgere i Nordenskov og omegn dog taget aktivt del i amatørteatret Syvkanten, som har udgangspunkt fra landsbyen Janderup vest for Varde. Syvkanten (landets største amatørteater) opfører hver sommer et større teaterstykke eller musical i Arnbjerg parken i Varde. Det gennemsnitlige tilskuertal har de senere år været 20000- 30000.

Varde Musikskole

HELAMUS Helle Amatør Musikforening

Kultur og event former

Børne Olympiade

Skulptur

Maleri

Musik

Traktortræk

Kultur- & sportsevents

Mælkefestivalen

Owen Luft Kånsert

Helle Marathon rute 567 (Agerbæk Udviklingsplan) Rute 567! Er der et rutenet kort for Danmark over cykelstier? - **Familieathlon – Danmarks hyggeligste løb for hele familien** Styrke og udvikle det eksisterende løb Varde Marathon ved at gentænke konceptet og markedsføre det som Danmarks hyggeligste løb, hvor der er plads til hele familien. Projektet består i at genoplive Varde Marathon, der i 2012 og 2013 havde 250-300 løbere fra hele Danmark. Projektet udnytter faciliteterne i Helle Hallen og de forskellige landbyer i området til at skabe familievenlige aktiviteter inden for motion og bevægelse. **VÆRDI** På selve dagen vil hundredevis, måske endda tusindevis af endagsturister komme til Agerbæk. Der vil kunne laves flere motionsaktiviteter i byen til at understøtte aktiviteterne i Helle Hallen. Agerbæk skoles elever, Agerbæk SF og andre vil kunne arrangere træningsgrupper op mod selve dagen, hvor

det hele kulminerer. Vi vil kunne få overnattende gæster i byen og vi vil desuden styrke samarbejdet med de øvrige landsbyer i området. Vi vil skabe synlighed for Agerbæk og give endnu en aktivitet til borgerne i byen.

Helle Marathon rute 567 (Årre Udviklingsplan) Udviklingsrådet for Helle Øst, hvor Årre har 2 repræsentanter, fik i 2011 etableret en cykelrute gennem Helle Øst, som blev navngivet 567 Marathon Helle. I 2012 blev der for første gang afholdt Varde Marathon på ruten, og samme dag blev der afholdt Årre Dag. Hensigten var at give alle foreninger mulighed for at præsentere sig for indbyggere i Årre by og opland. Samtidig bakkede Varde kommune op om dagen, da der også blev sat fokus på vores. Folkesundhedsplads, som er en del af Varde Kommunes breddeidrætsprojekt. Dagen startede med fælles morgenkaffe, opbakning til Marathonløberne, der løb i flagallé gennem byen, præsentation af fritidstilbud på skole og i minihallen, præsentation af - og instruktion i folkesundhedspladsen, og en afsluttende gudstjeneste i kirken.

Musikgalleriet og Mariehaven, Musik og Kultur (Ansager udviklingsplan INDSATSOMRÅDE: MUSIK) Ansager har virkelig forstået at lave en skarp profil for byen med musik som vækstfaktor. Her kan vi lære at tænke i skarpe profiler for vores egne byer. Mariehaven med beliggenhed tæt på Helle Øst er også en værdi for Helle Øst området.

Fed Fredag

E-sport - Tistrup LAN-party (Tistrup-Hodde Udviklingsplan) *Danmarks største LAN Party* Ideen er at gøre Tistrup Lan Party endnu større og endnu bedre. Og fundamentet er til stede, da det allerede nu er et af de største i Jylland.

E-sport - Digital stationsby Tistrup – total digital oplevelse (Tistrup-Hodde Udviklingsplan) Udvidelse af LAN-party med festivalaktiviteter af digital karakter. At tiltrække børn og unge fra større dele af landet og derved udbrede kendskabet til Tistrup som et interessant sted i forhold til medier og kunst.

Cykelfestival

Idékatalog til cykelfestival

Udarbejdet ved Varde Kommunes udnævnelse som "Årets Cykelkommune 2014"

- Cykelforedrag
- Gratis rundstykker hvis man kommer cyklende til bageren
- Cykelløb på (nye) cykelstier
- Lægge ruter ind på Endomondo
- Grill arrangement ved grillhytter/på byens torv
- Bike in bio
- Byt-en-by cykle til hinandens byer
- Cykelpicnic
- Cykelringridning
- Skinnecyklerne i Newl
- Fotokonkurrence med lokale perler eller cykelspots fra kommunen
- Gratis cykeleftersyn
- Guidede cykelture for turister med lokale guider
- Cykelsponsorløb med indsamling af penge til et arrangement i byen
- Cykel skattejagt

Kunst og Skulptur (Generel)

Kunst og skulpturer kan bruges til at forskønne og vække interesse for Helle Øst og vores byer. Det gør man f.eks. i Ølgod.

Vi har også Janusbygningen i Tistrup.

Kulturrådet vil gerne samarbejde med os om udstillinger af Kunst og Skulpturer i det offentlige rum.

Kunst og Skulptur

Øse Galleri www.gallerioese.dk

Linda Sejersens galleri www.linda-sejersen.dk

Øse Efterskoles kunstlinje har bidraget med malede træstammer ved indkørslen til skolen. Og hvert år dekorerer eleverne på kunstlinjen en tunnel under omfartsvejen (hvor naturvandrestien ender). Begge dele inspirerende og flot kunst, som hører med til det daglige billede af byen og omegnen. (Nordenskov Blomstrende Landsby)

Janusbygningen (Tistrup Udviklingsplan)

Kunstens by

I 2020 er området, med den nye Janus Bygning som omdrejningspunkt, placeret højt på landets kulturlandkort. Med sin museumssamling, skiftende udstillinger, formidling, undervisning osv. er Janus Bygningen en enestående dynamisk faktor for både lokale og besøgende. Kunsten kan ses i hele byen og i naturen, så den bliver nærværende og vedkommende for alle. Kunsten er med til at styrke institutionerne i området samt forenings- og erhvervslivet, fordi der er etableret samarbejder og nye former at formidle og bruge kunsten på. Kunstens tilstedeværelse i byrummet og naturen giver området unikke kvaliteter.

Ny Janus Bygning Med en større Janus Bygning vil der fortsat være skiftende udstillinger, og samlingen vil kunne komme til sin ret. Publikum vil have adgang til værkerne hele året, og huset vil kunne udvide sine formidlingsaktiviteter betragteligt. SE MERE I UDVIKLINGSPLANEN

Kunstformidling Janus Nogle tiltag eksisterer allerede, nogle er i sin vorden, og med en ny Janus Bygning vil mange flere kunne realiseres og vokse til gavn for institutioner, skoler, virksomheder og borgere. SE MERE I UDVIKLINGSPLANEN

Kunst i byrummet og i naturen Janus Bygningen vil i samarbejde med andre Hodde og Tistrup: At der etableres udendørs kunst de steder, der giver relevans.

- Udvalgte steder i naturen.
- Kunst i rundkørsler
- Etablering af kunstruter i området med f.eks. QR-koder, opgaver ol.
- Interaktiv kunst. I samarbejde med projekt Den digitale stationsby
- Inddragelse af børn i udendørs kunstaktivitet
- Det vil give folk i området de samme oplevelsesmuligheder som man har i de store byer.
- Det vil trække nye beboere, turister og kunstinteresserede til området.
- Det vil give afsmittende virkning til overnatningssteder, spisesteder, handelsliv og blivende bosætning i området.

Den lokale lufthavn Bolhede

(Nordenskov Udviklingsplan)

BÆREDYGTIGE Erhvervsinitiativer Der er en "lufthavn" få kilometer fra byen. Initiativer sammen med svæveflyklubben kunne være nærliggende.

Social og Sundhed

Varde kommunes visionspolitikker

<http://www.vardekommune.dk/politik-og-planer>

Visionspolitik for Handicap, Psykiatri og Udsatte

Visionspolitik for Seniorliv

Visionspolitik for Veteraner og Pårørende

Visionspolitik for Sundhed

Social og sundhed

[Delete](#)

0%

<http://www.vardekommune.dk/politik-og-planer>

Sundhedspolitik

Handicap- Psykiatri- og udsattepolitik

Seniorpolitik 2015-2018

Værdighedspolitik 2016

- Redegørelse for anvendelse af midlerne til en mere værdig ældrepleje 2016

- Redegørelse for anvendelse af midlerne til en mere værdig ældrepleje 2017

Kronikerstrategi

Rusmiddelstrategi

Demensstrategi

Bevægelsesstrategi 2014-2018

Hygiejne Strategi 2014-2018

Mad og drikke Strategi 2014-2018

Rehabilitering Strategi 2014-2018

Røgfri Strategi 2014-2018

Strategi for Udsatte

Strategi for Tilgængelighed i forhold til handicap-, psykiatri- og udsatteområdet

Plejeboligplanen 2016 - 2025

Plejeboligplanen 2016 - 2025 resume

Plejehjem

Hjemmeplejen (Nordenskov Udviklingsplan)

Hjemmeplejen har base på Solhøj Ældrecenter i Nordenskov

Lægehjælp

Lægehjælp (Nordenskov Udviklingsplan)

Lægehjælp søges mest i Lægehuset i Agerbæk, 10 km syd-øst for Nordenskov, men også i Ansager og Varde.

Ældrehjælp

Ældresagens "Værktøjskasse" (Nordenskov Udviklingsplan Blomstrende Landsby)

Via Ældresagen er der i Nordenskov 1-2 personer som har påtaget sig opgaven som "Værktøjskassen", dvs at de står til rådighed med hjælp til småreparationer, at skifte elpære, hænge billede op og lignende.

Livsstilscentret (Hovborg)

Landsbycenter/livsstilscenter Ønsker fra foreninger og arbejdsgrupper til et landsbycenter/livsstilscenter. Et unikt lavenergi byggeri der kan rumme: Vuggestue og børnehave. Hovborg Lokalhistoriske arkiv med dets mange aktiviteter, Klublokale og omklædningsrum til HUIF, Juniorklub for 10-14 årige, Musik og kulturcenter, lokaler til formidling af turisttilbud, Kontorer til selskabet bag landsbypedelordningen, landsbykontor, undervisningslokaler til PC undervisning for ældre. Et ønske er også at der kan være små lokaler til individuel træning f. eks. med en fysioterapeut, ernæringsvejleder m.v.

Varde kommunes visionspolitikker

<http://www.vardekommune.dk/politik-og-planer>

Visionspolitik for Seniorliv

Arbejdsmarked og integration

Varde kommunes visionspolitikker

<http://www.vardekommune.dk/politik-og-planer>

Visionspolitik for Erhverv og Beskæftigelse

Visionspolitik for Frivillige

Visionspolitik for Integration

Arbejdsmarked og integration

<http://www.vardekommune.dk/politik-og-planer>

Aktiveringsstrategi 2015

Beskæftigelsesplanen 2017

Erhvervsstrategien 2011 - 2022

Integrationspolitik

Visionspolitik for erhvervs- og beskæftigelsesområdet

Kommunikation og PR.

Varde Kommune: Kommunikationspolitik

http://www.vardekommune.dk/sites/default/files/kommunen/kommunikationsstrategi_2016.pdf

Varde Kommune på sociale medier:

<http://www.vardekommune.dk/sociale-medier>

Sociale medier

Vi vil rigtig gerne i dialog med dig på de sociale medier.

Her kan vi også dele oplevelser og billeder fra Varde Kommunes skønne natur. Derfor har vi flere profiler på de sociale medier. Mød os på Facebook, Twitter, Instagram, LinkedIn og Flickr.

Facebook:

På Facebook får du nyheder om stort og småt, arrangementer og gode historier fra hele kommunen. Vi poster også vigtige servicemeddelelser på siden, som er relevante for hele Varde Kommune. Facebook er også stedet, hvor vi kan mødes til en uformel dialog, om det der interesserer dig i forhold til kommunen. Du kan også sende os en besked eller spørgsmål, så vil vi bestræbe os på at svare dig så hurtigt som muligt.

Twitter:

På Twitter får du de vigtigste og bedste historier fra Varde Kommune. Serveret ultrakort.

Instagram:

På Instagram bruger vi billeder til at fortælle og formidle historien om Varde Kommune og vores smukke natur

Flickr:

Vi har samlet de bedste billeder fra Varde Kommune på Flickr – og vi deler dem med dig.

LinkedIn:

Hvis du er interesseret i et job i Varde Kommune, så er LinkedIn noget for dig. Vores virksomhedsside på LinkedIn er et af de steder, hvor vi lægger nye jobopslag op, når vi søger efter nye kollegaer.

Synliggørelse af lokalsamfund

Synliggørelse af Agerbæk (Agerbæk Udviklingsplan side 28)

Vi skal have markedsført Agerbæk – hvad vil vi gerne være kendt for.

Projektet består i at etablere flere forskellige aktiviteter, der tilsammen synliggør, hvad der sker i Agerbæk

Der er flere del-projekter i projektet:

- Agerbæk folder
- Agerbæk app
- Agerbæk hjemmeside
- Infoskærme i byen

VÆRDI

Ved at samle informationer fra Agerbæks foreninger og handelsliv skabes der et endnu bedre sammenhold.

Projektet vil også brande Agerbæk med de kvaliteter byen har og dermed bidrage til flere tilflyttere.

Pressestrategi (Hovborg Udviklingsplan): Udarbejde en pressestrategi for Hovborg, hvor der indhentes professionel hjælp fra en ekstern konsulent.

Redaktionel samarbejde

Lokal- og foreningsblade samarbejder om redaktionel stof

Lokalnyt: Årre - Fåborg - Hjortkær - Vrederup (Årre Udviklingsplan)

Imødekommenhed handler også om åbenhed ud mod vores nabobyer, og her er etableringen af Lokalnyt et rigtig godt eksempel på at styrke det lokale fællesskab på tværs af sognegrænser. Redaktøren for det gamle ÅB nyt ønskede at stoppe, og det satte gang i en proces, hvor man sammen med foreninger fra Årre og Fåborg og lokale repræsentanter fra Hjortkær fik afklaret mulighederne for i fællesskab at udgive et blad 4 gange årligt.

Bladet bliver hustandsomdelt i området, der dækker Årre og Fåborg kirkesogne/Årre Skoles skoledistrikt. Der er lavet en aftale med Spejderne om udbringning af bladet, således de kan tjene nogle penge til deres aktiviteter. Bag det nye blad er nedsat en styregruppe, med et udpeget medlem fra hver af de bærende foreninger foruden redaktøren, samt et redaktionsudvalg, annonceudvalg og økonomiudvalg for bladet.

Lokal- og foreningsblade

Lokalnyt Årre - Fåborg - Hjortkær - Vrederup <http://faaborgby.dk/menu/lokalnyt>

Agerbækken

Borgerbladet i Starup - Tofterup

Notitsen, Kroager - Stenderup udkommer 4 gange om året. Vi synes at den ser særdeles flot ud. Der er mange spændende indlæg på mange måder. Godt gået Mogens.

NØWS Nordenskov

Infotavler & Byporte

Fåborgs nye byporte..... 13 Formål: At opsætte byportene ved vejene ind til Fåborg for at give et signal om, at Fåborg ikke bare er en by som alle andre, og ikke en by, som man bare kører igennem. Ydermere vil byportene kunne tjene som infotavler for byens borgerforening, sportsforening mv. Indhold: Vi ønsker at udvikle samt opsætte byporte, som i sig selv vil gøre opmærksom på Fåborg som en by, hvor der stadig er aktivitet.

Infotavle (Årre Udviklingsplan)

Generelt er der behov for, at der etableres en arbejdsgruppe, som skal have fokus på indfaldsvejene til byen, og som skal komme med oplæg til, hvad der kan laves af tiltag.

I begyndelsen af 2014 blev der opsat en Infotavle ved Dagli'brugsens parkeringsplads.

Dette skal være med til at synliggøre, hvad der sker i lokalsamfundet. Det er vigtigt, at skærmen bliver en positiv faktor for byen og ikke en blinkende, generende reklamesøjle.

Information om aktiviteter og arrangementer sker via byens hjemmeside, infoskærmen ved Dagli'brugsen, opslag på byportene, opslag på tavlen i Dagli'brugsen, smskæder og/eller gennem det nye blad – Lokalnyt.

Begivenhedskalender

Foreninger sørger for, at kontaktoplysninger altid er opdateret. (Nordenskov Udviklingsplan)

Oversigt over hvornår der er noget vi skal fejre

Oversigt over hvem der gør hvad

Kommunikation i Nordenskov

(Nordenskov Blomstrende Landsby)

Nordenskov/Øse Sogn har en **veludviklet hjemmeside** www.nordenskov.dk, som har en fast og

dygtig webmaster. Hjemmesiden, Nordenskov Byportal, opdateres dagligt vedrørende nyheder fra byen og omverdenen. Alle kommende begivenheder i området annonceres her, ligesom den indeholder en mængde oplysninger om Nordenskov og omegn i almindelighed.

Hjemmesiden samarbejder med de omkringliggende landsbyers hjemmesider.

Webmaster administrerer endvidere en **Infoskærm**, som er placeret i Dagli` Brugsen.

På skrift kan man holde sig orienteret via **bladet NØWS** (Nord,Øst,West,Syd) - jfr det amerikanske blad NEWS.

Bladet udkommer fire gange om året. For mange ikke IT-vante fungerer det som et opslagshæfte, hvor man kan orientere sig om kommende tiltag i de forskellige foreninger eller lige skal se, hvem der sidder i bestyrelsen for en forening.

Orientering via de sociale medier, især **Facebook**, er blevet meget udbredt de senere år, men flyers anvendes stadig jævnligt forud for vigtige møder eller begivenheder.

Ligeledes er store opslag og skilte stadig nødvendige, for at borgerne bliver opmærksomme på møder og lignende. Hjemmeside og facebook er godt for mange, men fanger næppe de fleste i byen.

Men den direkte samtale borgerne i mellem er stadig vigtig – det har ofte vist sig, at potentielle resurser først flytter sig, når de får en **prik på skulderen** – det kan være med henblik på et vigtigt møde eller opfordring til at tage del i en opgave, der skal løses i byen.

Nyligt tilflyttede borgere kontaktes direkte af **velkomstgruppen** mhp at overbringe en velkomstkurv.

På www.nordenskov.dk er der under overskriften **"Vi ses i Nordenskov"** samlet en række indslag, som især henvender sig til potentielle nye borgere,

f.eks. **"afstandscirklen"**, **Nordenskovfilmen**, **streetviews**, **Bo i Nordenskov**, **velkomstfolder** og **jobs**.

Med henblik på mere offensivt at synliggøre Nordenskov og omegn for omverdenen har velkomstgruppen deltaget i Varde Kommunes tiltag vedrørende tilflytning med - bl.a. med uddeling af reklameskriftet **"Bo i Nordenskov"**, som på en kort - og til dels humoristisk - facon beskriver de vigtigste fakta vedrørende Nordenskov og omegn. På hjemmesiden findes skriftet også på **engelsk og tysk**.

Ugeaviserne Varde og Ansager, samt **JydskeVestkysten** anvendes stadig mht annoncering og omtale, og disse medier har også vist interesse for vores tiltag i byen.

Nye skilteregler

Nye skilteregler skal hjælpe landsbyerne

AF: KASPAR HVID , KASHV@JV.DK

Publiceret 03. december 2017 kl. 20:20

Regeringen vil lempe på reglerne for at opsætte skilte ved landeveje. - Det skal være med til at understøtte væksten, og mindske den stigende centralisering, siger Kristian Pihl Lorentzen (V).

Arkivfoto: Uwe Iwersen

4 kommentarersend til en venSend Print Twitter Facebook

Det skal være nemmere for små erhvervsdrivende at reklamere ved landevejen. Det er regeringens målsætning med en ny bekendtgørelse. Udsigten til de nye regler vækker glæde ved Landdistrikternes Fællesråd, mens Danmarks Naturfredningsforening ser på det med skepsis.

Landdistrikter: Regeringen vil gøre det nemmere at opsætte reklameskilte ved landeveje. Det skal gøres for at sikre vækst og udvikling i de små landsbyer. De nye regler skal træde i kraft per 1. januar 2018.

- Det skal være nemmere for de små erhvervsdrivende at tiltrække kunder, og det her, tror jeg, kan være en af måderne, siger Venstres trafikordfører, Kristian Pihl Lorentzen, der i sin tid foreslog den daværende transportminister, at man lavede et serviceeftersyn af bekendtgørelsen.

Udover at Kristian Pihl Lorentzen ser en fordel i, at reglerne bliver nemmere, så håber han også, at der kan være en anden fordel i de nye regler.

- Jeg tror, at man kan få lyst til at dreje af, hvis man er ude at køre en tur. Det skal helt klart være med til at modvirke butiksdøden og den stigende centralisering, siger han.

Trafikordføreren fortæller også, at det kun bliver tilladt at sætte fire skilte op per landsby. Pihl Lorentzen kan dog ikke sige noget om, hvordan forslaget helt konkret skal administreres.

- Jeg ved ikke, hvordan det skal administreres, det overlader jeg trygt til myndighederne, siger Kristian Pihl Lorentzen og fortsætter:
- Lejlighedsbannere, hvis man vil reklamere for det lokale fodboldstævne, tæller ikke med i de fire skilte, og der bliver brugerbetaling for at få skiltene op, siger trafikordføreren.

Glæde ved fællesrådet

Ved Landdistrikternes Fællesråd er næstformand Karsten Gram glad for, at der snart kommer nye regler på området.

- De små landsbyer kommer til at nyde godt af det. Det har alt for længe været rigtig svært for dem der bor i landsbyerne at få lov til at opsætte et skilt, hvis der sker noget i deres by. Det er lokale ildsjæle, så der er ikke særlig langt fra tanke til handling, og hvis de så konsekvent løber ind i nogle regler, så giver de til sidst op, siger Karsten Gram.

Karsten Gram siger også, at det er vigtigt, at man stadigvæk har fokus på landsbyerne.

- Det kan måske virke som en lille ting, men det skal ses som en del af det store billede, siger han.

Frygter skilteskov

Naturpolitisk rådgiver Annette Eigaard forklarer, at hun endnu ikke har set noget udkast til en ny bekendtgørelse, og derfor udelukkende kan udtale sig generelt, men Danmarks Naturfredningsforening ser dog med skepsis på tendenserne mod flere skilte ved de danske landeveje.

- Vi synes, at man ser tendenser hen mod en skilteskov, og det, synes vi, ikke er en særlig god idé. Det er simpelthen ikke særlig pænt, siger Annette Eigaard og fortsætter:
- Man har indtænkt en vejføring i Danmark, der giver en god landskabsoplevelse. Det er værd at bevare, at man får en god oplevelse, så man kan få noget, der er smukt at se på, når man er ude at køre en tur.

Kristian Pihl Lorentzen siger dog, at det ikke er meningen, at man skal have flere neonskilte i Danmark.

- Det er klart, at vi ikke skal have store lysende neonskilte. Det er slet ikke det, som vi ønsker i Danmark. Det, vi ønsker, er, at man skal gøre det lidt nemmere for de lokale erhvervsdrivende at sætte et skilt op, hvis der er behov for det, siger Kristian Pihl Lorentzen.

Netværk og Samarbejde

Netværksgrupper for fælles indsatsområder

Der er mange sammenfald mellem indsatsområder og projekter i de enkelte byers udviklingsplaner. Det ville være naturligt for Udviklingsrådet at lave netværksgrupper med folk som arbejder med disse indsatsområder i de respektive byer. Erfaring, idéudveksling og samarbejde mellem disse folk kan inspirere, forbedre og fremsynede projekter i indsatsområderne.

Udviklingsplaner

Nordenskov Udviklingsplan: Alle foreninger kommer ind under Fællesvirke

Frivillig bank

(Nordenskov Udviklingsplan)

-Etablering af en frivilligbank, der kan hjælpe de allerede eksisterende grønne hold i byen og hjælpe private med at vedligeholde deres haver og andre områder, som er Nordenskovens ansigt udadtil

Kirken

Tyge Mortensen er med i et initiativ, hvor man højner samarbejdet mellem Kirken og Landsbyen.
<https://www.kirkeoglandsby.dk/>

(Nordenskov Blomstrende Landsby)

Man går også i kirke i Nordenskov / Øse Sogn. Ved en opgørelse i 2013 kom der gennemsnitligt 59,7 personer til gudstjenesterne. Dvs ca 4% af sognebørnene mod skønsvist 2% på landsplan. Vores præst fejrede 25 års jubilæum i 2015, hvor der blev vist anerkendelse for hendes indsats fra alle dele af hendes sogne (Øse og Næsbjerg).

Præsten har gennem årene været meget initiativrig mhp arrangementer ud over den traditionelle gudstjeneste, således at kirken - med opbakning fra menighedsrådet - må siges at være den største kulturformidler målt på antallet af "events".

30

Som eksempler kan nævnes temagudstjenester (dåb, barnevognsbørn, koncert, teater), sogneaftener med foredrag, minikonfirmandundervisning for børn i 3. kl, babysalmesang, frilugtgudstjeneste i Tambours have, deltagelse i byens kulturaften og sammen med andre sogne konfirmandundervisning via rollespillet Luthers Nøgle og salmesangsdag for skolebørn i Ribe Domkirke. Se mere på www.oesekirke.dk.

Pynt din postkasse

(Nordenskov Udviklingsplan)

Pynt din postkasse skal også være for oplandet

Opmærksomhedslisten

(Nordenskov Blomstrende Landsbyer)

Der er en mangeårig tradition for, at Dagli'Brugsen administrerer "opmærksomhedslisten", hvor man kan vise sin opmærksomhed i forskellige kategorier:

Receptionslisten, hvis man agter at møde op til begivenheden – Blomsterhilsen, til dem man kender godt, men ikke forventer en invitation – Telegramhilsen, til dem man kender knap så godt - Mindegave ved begravelse.

Hvis man er inviteret (eller forventer at blive det efterfølgende) sørger man selv for en gave. – taksten for gaven kan man naturligvis selv bestemme – men man kan evt aftale en takst med ens bydelav eller andre rutinerede festgængere.

Landdistrikternes Fællesråd Medlemskab

Vi I Naturenrådet

Råd, nævn og styrelser liste

Politikere og Vælgerforeninger

Valgte lokalpolitikere 2017 Helle Øst

Holger Grumme Nielsen (B): Personlige stemmer: kv17 586 / kv13 388

Sarah Andersen (V) Starup-Tofterup: Personlige stemmer: 548

Afgået Lokalpolitikere 2017 Helle Øst

Keld Jacobsen, som ikke har ønsket genopstilling.

Poul Rosendahl Personlige stemmer: KV17 318 / KV13 344

Thyge Nielsen Personlige stemmer: KV17 314 / KV13 630 . RV17 1772 (Thyge kommer ikke i regionsrådet)

Opstillet KV17 Helle Øst. Ikke valgt.

Frederik Bak (A) Fåborg Personlige stemmer: 171

Jonna Buch Andersen (B) Kærbjerg Personlige stemmer: KV17 92 / KV13 86. RV17 645

Verner Puggaard (c) Autrup Personlige stemmer: 49

Kenneth Søgaard-Hansen (O) Årre Personlige stemmer: 186

Henrik Sørensen (V) Agerbæk Personlige stemmer: 28

Valgt til Regionsrådet 2017 i Varde kommune

Preben Friis-Hauge, Tistrup Personlige stemmer: 2.207

Opstillet RV17, ikke valgt

Morten Filipen (D), Årre Personlige stemmer: 51

Valgte lokalpolitikere 2017 Helle Vest

Peder Foldager (V) Personlige stemmer: KV17 339 / KV13 730

Ingvard Ladefoged (A) Personlige stemmer: KV17 460 / KV13 494

Line Berner (V) Personlige stemmer: 344

Partiforeninger

Socialdemokratiet, Varde: <http://a-varde.dk/>

DSU Danmarks Socialdemokratiske Ungdom <https://www.dsu.net/forside>

Radikale Venstre, Varde: Formand: John Bach Thygesen

Kontakt: medumgaard@gmail.com Web: <https://varde.radikale.dk>

Radikal Ungdom?

Det konservative folkeparti Formand, Heidi Bundgaard, 21 45 03
95, [Medlemsansvarlighthttps://konservative.dk/partiet/vaelgerforeninger/varde-vaelgerforening/](https://konservative.dk/partiet/vaelgerforeninger/varde-vaelgerforening/) <http://varde.konservative.dk/>

KU Konservative Ungdom

Nye Borgerlige Vardekredsen Formand: Morten Filipsen, Telefon: 3141
3585, morten.filipsen@outlook.com

Socialistisk Folkeparti Formand Claus Larsen, Kvong <http://sf.dk/>

Liberal Alliance Varde Lokalforening, Formand Brian Martin Saatterup, Email: brian@saatterup.dk,
Telefon: +45 51781020. Næstformand, Brian Schmidt, Email: Brianengholms@gmail.com, Telefon: +45
26211355

Liberal Alliance Ungdom

Kristendemokraterne

Lokallisten 2017

Dansk Folkeparti Lokalformand Torbjørn Fristed Tlf. 31 50 84 32
Mail: tf@fristed.nu <http://lokal.danskfolkeparti.dk/Varde>

Dansk Folkepartis Ungdom??

Venstre, Danmarks Liberale Parti Venstre Vælgerforening Starup Formand MOGENS SVARRER, E-
mail: svarrer@bbsyd.dk, Telefon: 20 23 78 03, Hovborgvej 85, 7200 Grindsted.

Venstre, Danmarks Liberale Parti FÅBORG/AGERBÆK, Formand HENRIK SØRENSEN, E-
mail: mari-an@bbsyd.dk , Telefon: 20 51 97 72, Højgårdsvej 1a, 6753 Agerbæk

Venstre, Danmarks Liberale Parti ÅRRE, Formand NIELS BACH, E-mail: niels.bach@bbsyd.dk,
Telefon: 24 82 11 94, Birkegade 10 A, 6818 Årre

Venstre, Danmarks Liberale Parti, NÆSBJERG, Formand LINE BERNER, E-
mail: line_berner@hotmail.com, Telefon: 61 65 24 84, Troesmosevej 3, Næsbjerg, 6800 Varde

Venstre, Danmarks Liberale Parti ØSE, Formand PEDER FOLDAGER, E-
mail: foldager6823@gmail.com, Telefon: 29 62 14 11, Grønmosvej 13, 6823 Ansager

VU Venstres Ungdom

Enhedslisten - De Rød-Grønne Arne Lindberg Callesen, Tlf: 30 42 54 64 E-
mail: enhedslisten.varde@gmail.com www.enhedslisten-varde.dk

Alternativet Lokalforening Varde, Forperson Tina Blaabjerg, 24 64 15
14 Poulsenvarde@alternativet.dk <https://alleos.alternativet.dk/lokalforening/84>

Opstillet KV17 og RV17, Helle Vest. Ikke valgt

Mette Tosti (I) Nordenskov Personlige stemmer: 142

Niels Kristian Nørregaard (B) Næsbjerg Personlige stemmer: 32

Lotte Tang, (V) Nordenskov RV17 456

Know how & Inspiration

Lokalhistorisk arkiv

Jobcenter kommer til Ølgod

Jobcenter kommer til Ølgod
22. november 2017 22.40 6 KB
Fra:
Claus Vestland Jeppesen

<https://www.jv.dk/varde/Jobcenter-kommer-til-Oelgod/artikel/2562673>

Jobcenter kommer til Ølgod

Ølgod: Nu kan man møde sit jobcenter i Ølgod. Fredag den 1. december rykker jobcenteret ud i lokalsamfundet. Fra klokken 15 til 17 kan man møde centerets medarbejdere i Superbrugsen i Ølgod. Jobcenter Varde vil gerne sætte fokus på de muligheder, man kan tilbyde både virksomheder og jobsøgende i Varde Kommune.

Sammen med Ølgod Handel og Erhverv stiller jobcentret en stand op og er klar til en snak om, hvad der rører sig på jobmarkedet.

Bliver arrangementet en succes vil Jobcenter Varde planlægge lignende besøg i andre byer.

Futurible: Fremtidens Landsbyer

30 bud på Fremtidens Landsby

Se vedhæftet

http://www.fremtidforskning.dk/?page_id=1792

Idag får du den nye Futurible hvor 14 nye forskere, landsbyildsjæle og konsulenter har givet deres bud på hvordan fremtidens landsbysamfund ser ud. Det er både en skræmmende, inspirerende og optimistisk læsning.

Den nye Futurible er en opfølging på sidste Futurible fra november, med samme titel. I del I havde 18 skribenter bidraget, i denne del II har yderligere 14 skribenter bidraget med analyser og visioner for Fremtidens Landsbyer.

Landdistrikternes små bofællesskaber, landsbyerne, er blevet kaldt Danmarks demokratiske DNA og har historisk været garant for sammenhængskraften. Denne sammenhængskraft må nødvendigvis finde nye former - i en verden der ikke længere kun er lokalt orienteret, men også globalt forbundet. Men hvilke former for lokale fællesskaber skal vi vælge? Det har været spørgsmålet til de nu 32 bidragydere til disse to Futuribler.

Og de har alle en drøm.....